







(भाग-१)

(प्रस्तुतकर्ता अथवा प्रार्थी द्वारा रखा जाने वाला)

लेख पत्र या प्रार्थना पत्र प्रस्तुत करने का दिनांक ..... <sup>क्रम संख्या</sup> 58

प्रस्तुतकर्ता या प्रार्थी का नाम ..... 63

लेख्य का प्रकार .....

प्रतिफल की धनराशि .....

1-रजिस्ट्रीकरण शुल्क .....

2-प्रतिलिपिकरण शुल्क .....

3 निरीक्षण या तलाश शुल्क .....

4-मुखतारनामा के अधिपनाधिकरण के लिए शुल्क .....

5-कमीशन शुल्क .....

6 विविध .....

7-यादिक पूरा .....

1 से 6 तक का योग .....

शुल्क वसूल करने का दिनांक .....

दिनांक, जब लेख्य प्रतिलिपि या तलाशनामा पत्र वापस करने के लिए तैयार किया .....

रजिस्ट्रीकरण अधिकारी के हस्ताक्षर .....

52/63

Q-4755/09



मत मिल्यल-1196160/-

जनरल स्टैम्प-60070/-

लेखन का विवरण

- 1- भूमि का प्रकार - कृषि योग्य
- 2- वार्ड/परगना- निजौटा
- 3- मौजदारा/ग्राम - उत्तरखाँव & विंजोडगुम
- 4- सम्पत्ति का विवरण - नाटा संख्या-1293/1-930 हे० मेले
- 5- सम्पत्ति का क्षेत्रफल - 1.424 हे०
- 6- मापन की इकाई - हेक्टेयर
- 7- सड़क की विस्थापित - 1/2 मि०मी० दूर

Ambalika Welfare Foundation

*Mamke  
nuis*



*[Signature]*  
Chairman





- 1- विक्रय राशि - 00  
 2- जनरल स्टैम्प - 60000/-  
 10- पीठददी :- पूरब - एकमार्ग , पश्चिम - नाटासंख्या-1307  
 उरतस - एकमार्ग , दक्षिण - नाटासंख्या-1289

- पृथपक्ष की संख्या- 1। एक दानकर्ता का विवरण  
 1- मालविका मिश्रा पुत्री - बी०सी० मिश्रा निवासी उरतरगाँव परगना निगौडा तहसील मोहनताल गंज जिला लखनऊ  
 द्वितीयपक्ष की संख्या- 1। एक दानगृहीता का विवरण  
 1- अम्बालिका वेलफेयर फाउन्डेशन ट्रस्ट कार्यालय अम्बालिका वि०सि०सि० सुभाशमार्ग पार्श्वगत लखनऊ द्वारा टुट्टी वेयरमैन धूमेशचन्द्र मिश्र पुत्र स्व०बी०एन० मिश्र निवासी 11। शिवा रोड केन्ट लखनऊ।

दान पत्र

मे कि मालविका मिश्रा पुत्री बी०सी० मिश्रा निवासी उरतरगाँव परगना निगौडा तहसील मोहनताल गंज जिला लखनऊ की हूँ। जो कि आराजी काश्तकारी रिक्त मोजा उरतरगाँव परगना निगौडा तहसील मोहनताल गंज जिला लखनऊ जिसका विवरण तारणी मे दिया हे जो दानकर्ता की दया - सम्पति हे जिसका नामान्तरण हो चुका हे जिसको स्पेसिफिकार दान कर रही हे जिस पर उपरोक्त आम रिक्त हे किन्तु इसके पूर्व 1293/1-930 हे। मेले 0-50680 जो दिनांक 19-09 की दान की गई हे उसमे उक्त 30 पेड आम की मालियत पर जनरल स्टैम्प अदा किया जा चुका हे जिसकी रीजस्ट्री फुलिंग। खन्क-1949 पृष्ठ 271/288 पर क्रमसंख्या-4601/09 पर पंजीकृत हे। दानकर्ता

Ambalika Welfare Foundation

*Malvika Mishra*

*[Signature]*  
Chairman



:3:

आराजी पर अन्य कोई पेड, सुआ, बो रिंग, निम्नलिखित नहीं है 200मीटर  
 त्रिणया में निम्नलिखित होने के कारण 50पु तिकत अतिरिक्त मा तिलयत पर  
 जनरल स्टैम्य अदा किया गया है। दानकूदा आराजी राजभार्ग जन्मदीर  
 मार्ग लिंकमर्ग खडन्जा किनारे नहीं है, रूड से 1/2 कि०मी० दूर है दानक  
 अनुपित जाति नहीं है विभिन्न ग्राम के अन्तर्गत कृषि योग्य है कृषि  
 प्रयोग हेतु दान की जा रही है। दानकूदा आराजी की स्वेष्ठा कृतार -  
 पुस्तनतापूर्वक अपनी दुर्द्वयो ही स्वस्थ दूका में बिता कृती दबा व  
 नाजायज के मे अम्बा तिका पैलमियर फाउन्डेसन ट्रस्ट कार्यालय अम्बा तिका  
 बिर्लडिंग सुभा भार्ग वारखाम लखनऊ द्वारा दृस्ती फेयरेमन बृजेधन्नु मित्र  
 पत्र रफर्बीगएन्ड मित्र निवाली 11.विजया रीड केन्ट लखनऊ को दान कर  
 दिया है। आज की तारीख से मेरा कोई वात्तातरीकार दानकूदा भूमि  
 से बाकी नहीं रह गया है दानकूदा आराजी का दा लिखवा रिज कागजात  
 सरकारी मे दानकूदीता अपने नाम करा लेवे यदि भीषव्य मे कोई भी

*Mahua*  
*Mahua*

Ambalika Welfare Foundation  
  
 Chairman



:4:

पिपाद दानमुद्रा आराजी की दाबत हो तो उसकी लमस्त जिम्मेदारी मुझ दानकर्ता पर होगी इतमे मुझको व मेरे वा रिस्तानो को न कोई उज्ज हे न होना। अतएव यह दानमक लमक्ष गवाहान तहरीर करा दिया कि प्रमाण रहे और लमघ

*Malukle  
mish*

Ambalika Welfare Foundation

*[Signature]*  
Chairman



:5:

पर काम आये ता रबी आ रा जो दानशुदा :-

गोटासंख्या/रकबा	दर	मातिलयत
-1293 रकबा 1.933 हे।	-560000/-50 हे।	- 797440-00
मे ते रकबा 1.424 हे।	व 50% अंतत	398720-00
200मीटर रजिस्ट्रया मे निर्माण हे		=1196160-00

*Mamika*  
*Mamika*

Ambalika Welfare Foundation

*[Signature]*  
Chairman





05AA 979467

23 SEP 2009

:6:

दानकर्ता आराजी हर प्रकार के विवाद से मुक्त है।

दिनांक 15-10-2009 ई

गवाह 1. ब्रजेश कुमार शर्मा  
शुभम जी प्रकाश शर्मा  
कि. निगाही, लखनऊ

दोष नकर्ता

Mahesh  
Mishra

गवाह 2. ओमप्रकाश शर्मा  
एडवोकेट...  
ए.ओ.ए. लखनऊ

दोष नकर्ता  
 Global Welfare Foundation



Chairman

दाता

रवींद्र कपिल ला. नं. 1/88  
 त. 20 मी. हनुमान गंज, लखनऊ

मतदाता

आर.जी. शर्मा एडवोकेट  
 त. 20 मी. हनुमान गंज, लखनऊ

સમજાવે છે કે આ ૩૫ નિવૃત્ત વય પ્રવાસીઓ માટે આશ્રમ સ્થાપવામાં આવેલ છે.  
 નવરો નવસા ગ્રામ ૩ જિલ્લામાં આવેલ ૧૨૭૩ વૃ. નિર્માણ  
 ૨૦-૨૦૨૨ માં કરવામાં આવેલ છે.



જામનગર  
 માનિકા મુશી

રાજકોટ  
 Ambaiika Welfare Foundation


ચેરમેન

**रजिस्ट्रेशन अधिनियम - 1908 की धारा 32 - ए, के अनुपालन  
हेतु फिंगर्स प्रिन्ट्स**

अस्तुतकर्ता/बिधेता का नाम व पता मालिका मिश्रा पुत्री बी०सी० मिश्रा चिउत्तरगाँव  
तहसील मीरजापुर, लखनऊ  
 बायें हाथ के अंगुलियों के चिन्ह :-



(बायें हाथ के अंगुलियों के चिन्ह :-)



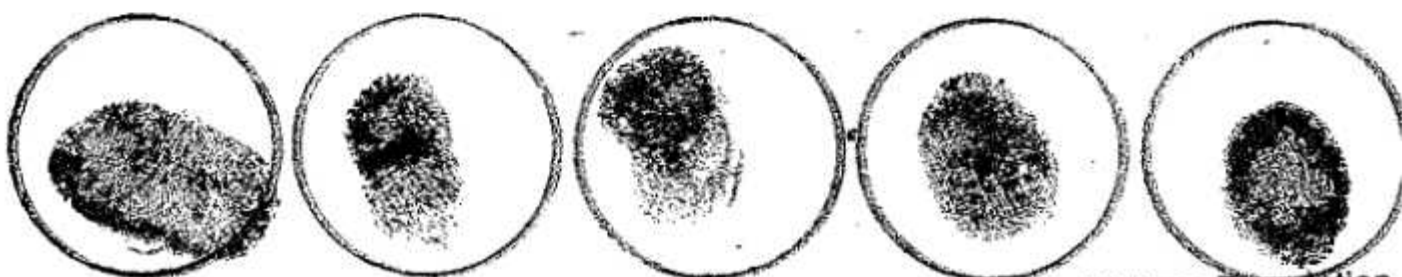
*Malika Mishra*

अस्तुतकर्ता/बिधेता के हस्ताक्षर

बिधेता/बेता का नाम व पता बालकृष्ण मिश्र पुत्र स्व० श्री० सुन० मिश्रा नि० ॥ ११॥ पिपेया रोड  
कानपुर  
 बायें हाथ के अंगुलियों के चिन्ह :-



(बायें हाथ के अंगुलियों के चिन्ह :-)



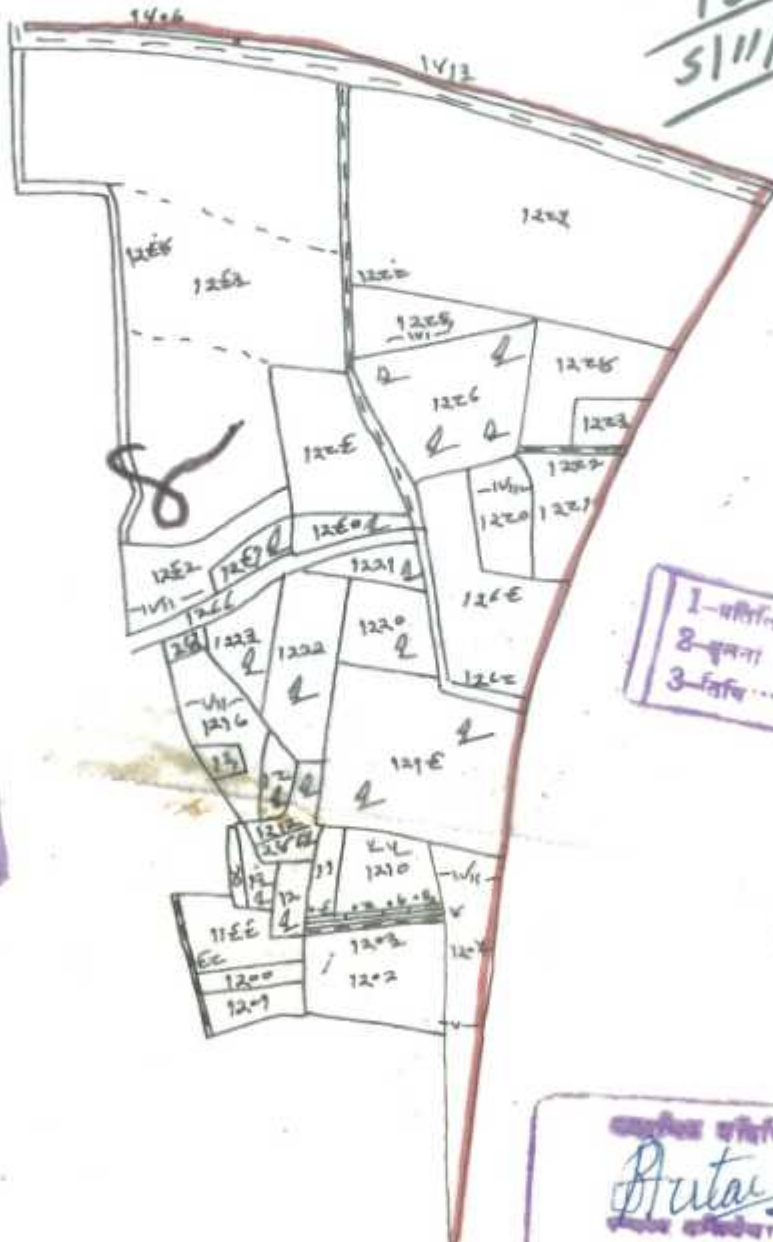
Ambalika Welfare Foundation  
 बिधेता/बेता के हस्ताक्षर

*B. K. Mishra*

नकल भू-चित्र  
 गताम-उत्तर गाँव पर. निगोह  
 तह. मोहनलालगंज जिला लखनऊ  
 १४००फ. / १६६३ ई.



1939  
 1884  
 5/11/07



सर्वेक्षण नं. १४०० फ. / १६६३ ई.  
 गताम-उत्तर गाँव पर. निगोह  
 तह. मोहनलालगंज जिला लखनऊ  
 दिनांक १९०७  
 5-11-07  
 6-11-07  
 7-11-07  
 8-11-07  
 9-11-07  
 10-11-07  
 11-11-07  
 12-11-07  
 13-11-07  
 14-11-07  
 15-11-07  
 16-11-07  
 17-11-07  
 18-11-07  
 19-11-07  
 20-11-07  
 21-11-07  
 22-11-07  
 23-11-07  
 24-11-07  
 25-11-07  
 26-11-07  
 27-11-07  
 28-11-07  
 29-11-07  
 30-11-07  
 31-11-07

1-सर्वेक्षण नं. १४०० फ. / १६६३ ई.  
 2-गताम-उत्तर गाँव पर. निगोह  
 3-तह. मोहनलालगंज जिला लखनऊ  
 6-11-07

सर्वेक्षण विभाग  
 Prutar  
 7/11/07  
 लखनऊ

पैमाना-१ इंच=१ मील



This is to certify that Ambalika Institute of Professional Studies, Maurawan Road, Mohanlal Ganj, Lucknow (Uttar Pradesh) has been proposed and partially completed in our supervision and control.

The proposed land allotted for this Institute is around 4.08 Acres and that the plot Building and Associated Structures is compliance with the AICTE Norms and FAR.

Total Land Area	4.08 Acrs
Total Covered Area	7296.47 Sqmt
FAR Achieved	0.442

  
Ar. Namit Tandon  
CA/2005/35959

Name and Seal of Architect

Registration No - CA/2005/35959

  
Ar. Namit Tandon  
CA/2005/35959



Date - \_\_\_/\_\_\_/2016

Place - Lucknow

The documents submitted have not been cross-checked with the original documents. The responsibility of the client to ascertain the accuracy of the documents (as submitted) as per the procedure of the project is hereby acknowledged. The client is advised to verify the documents with the original documents.





# उद्धरण खतौनी



उद्धरण क्रमांक : 14369520240298

ग्राम क्रमांक : 143695 ग्राम का नाम (परगना) : उत्तरगांव(निर्गोहा) तहसील : मोहनलालगंज जनपद : लखनऊ  
फसली वर्ष : 1430-1435 (01 जुलाई, 2022 से 30 जून, 2028) भाग : 1 (1) खाता संख्या : 00025

श्रेणी : 1-क / भूमि जो संक्रमणीय भूमिधरों के अधिकार में हो।

खातेदार का विवरण		खातेदारी प्रारम्भ होने का विवरण		भूमि का विवरण		खातेदार का अंश		
खसरा/ गाटा संख्या	(2) नाम/पिता-पति-संरक्षक-प्रबंधक का नाम / जाति कोड / आधार नं० (अन्तिम चार अंक) अथवा पैन नं० (6-9 स्थान के अंक) / पता / जन्मतिथि (अवयस्क हेतु)	(3) न्यायालय का नाम / कम्प्यूटरीकृत वाद संख्या अथवा आदेश संख्या / आदेश का दिनांक / जोत का आधार	(4) वर्ष	(5) गाटा (यूनीक कोड)	(6) गाटे का कुल क्षेत्रफल (हे.)	(7) हिस्से में	(8) क्षेत्रफल में (हे.)	(9) खातेदार द्वारा देय भू-राजस्व
1220	अम्बालिका वेलफेयर / ./. फाउन्डेशन ट्रस्ट / ./. कार्यालय अम्बालिका / ./. बि०ल्डिंग सुभाष मार्ग / ./. चारबाग लखनऊ / ./. ट्रस्टी चेरमैन / ./. बृजेशचन्द्र मिश्र / स्व.बी.एन.मिश्र / 11धिमैयारोड कैन्ट लखनऊ व ट्रस्टी वाइसचेयरपरसन / ./. श्रीमती रमामिश्रा / बृजेशचन्द्र मिश्रा / 11धिमैयारोडकैन्ट लखनऊ		1404फ.	1220(1436951220000012)	0.1770			8.60
कुल गाटे- एक कुल क्षेत्रफल- शून्य दशमलव एक सात सात शून्य (हेक्टेयर) कुल भू-राजस्व - आठ दशमलव छः शून्य रुपये								
नामान्तरण / परिवर्तन का विवरण		खारिज किया गया		दर्ज किया गया				

(10) न्यायालय का नाम / कम्प्यूटरीकृत वाद संख्या अथवा आदेश संख्या / आदेश का दिनांक / नामान्तरण का आधार / डिजिटल हस्ताक्षर नाम / डिजिटल हस्ताक्षर दिनांक	(11) नाम / पिता-पति-संरक्षक-प्रबंधक का नाम / जाति कोड / आधार नं० (अन्तिम चार अंक) अथवा पैन नं० (6-9 स्थान के अंक) / पता / जन्मतिथि (अवयस्क हेतु)	(12) गाटे का खसरा नम्बर / यूनीक कोड	(13) क्षेत्रफल (हे.)	(14) नाम / पिता-पति-संरक्षक-प्रबंधक का नाम / जाति कोड / आधार नं० (अन्तिम चार अंक) अथवा पैन नं० (6-9 स्थान के अंक) / पता / जन्मतिथि (अवयस्क हेतु)	(15) गाटे का खसरा नम्बर / यूनीक कोड	(16) क्षेत्रफल (हे.)
---	---	--	-------------------------	---	--	-------------------------

(17) भूमि के सम्बन्ध में विचाराधीन राजस्व वाद/वादों की कम्प्यूटरीकृत संख्या :

(18) बंधक/बंधक-मुक्त होने की स्थिति

(18.1) बंधक होने की स्थिति (संस्था अथवा बैंक का नाम/कोड/बंधक का दिनांक/धनराशि/आवेदन संख्या/खातेदार(पिता-पति-संरक्षक)) :

(18.2) बंधक-मुक्त होने की स्थिति (संस्था अथवा बैंक का नाम/कोड/बंधक-मुक्त का दिनांक/धनराशि/आवेदन संख्या/खातेदार(पिता-पति-संरक्षक)) :

(19) अभ्युक्ति :

1) समस्त गाटे आकृषिक घोषित (धारा 143) (डिजिटल हस्ताक्षर : Harendra Singh/01-01-2023 )

**पूर्व आदेशों का विवरण**

Data Digitally Signed by: Harendra Singh (REVENUE INSPECTOR)

दिनांक/समय/स्थान: 23-02-2024 04:42:23 तहसील : मोहनलालगंज

❶ यह उद्घरण खतौनी इलेक्ट्रॉनिक डिलीवरी सिस्टम द्वारा तैयार की गयी है तथा डाटा डिजिटल हस्ताक्षर द्वारा हस्ताक्षरित है।

मुद्रित कर्ता : KULDEEP तहसील : मोहनलालगंज

मुद्रित दिनांक एवं समय: 23-02-2024 04:42:23

❶ Not Applicable For Online Prints ❶ उपरोक्त उद्घरण खतौनी का वेरीफिकेशन <https://upbhulekh.gov.in> Website पर जाकर अथवा QR Code Scan करके किया जा सकता है।





# उद्धरण खतौनी



उद्धरण क्रमांक : 14369520240299

ग्राम क्रमांक : 143695 ग्राम का नाम (परगना) : उत्तरगांव(निर्गोहा) तहसील : मोहनलालगंज जनपद : लखनऊ  
फसली वर्ष : 1430-1435 (01 जुलाई, 2022 से 30 जून, 2028) भाग : 1 (1) खाता संख्या : 00025

श्रेणी : 1-क / भूमि जो संक्रमणीय भूमिधरों के अधिकार में हो।

खातेदार का विवरण		खातेदारी प्रारम्भ होने का विवरण		भूमि का विवरण		खातेदार का अंश		
खसरा/ गाटा संख्या	(2) नाम/पिता-पति-संरक्षक-प्रबंधक का नाम / जाति कोड / आधार नं० (अन्तिम चार अंक) अथवा पैन नं० (6-9 स्थान के अंक) / पता / जन्मतिथि (अवयस्क हेतु)	(3) न्यायालय का नाम / कम्प्यूटरीकृत वाद संख्या अथवा आदेश संख्या / आदेश का दिनांक / जोत का आधार	(4) वर्ष	(5) गाटा (यूनीक कोड)	(6) गाटे का कुल क्षेत्रफल (हे.)	(7) हिस्से में	(8) क्षेत्रफल में (हे.)	(9) खातेदार द्वारा देय भू-राजस्व
1221	अम्बालिका वेलफेयर / ./. फाउन्डेशन ट्रस्ट / ./. कार्यालय अम्बालिका / ./. बिल्डिंग सुभाष मार्ग / ./. चारबाग लखनऊ / ./. ट्रस्टी चेयरमैन / ./. बृजेशचन्द्र मिश्र / स्व.बी.एन.मिश्र / 11धिमैयारोड कैन्ट लखनऊ व ट्रस्टी वाइसचेयरपरसन / ./. श्रीमती रमामिश्रा / बृजेशचन्द्र मिश्रा / 11धिमैयारोडकैन्ट लखनऊ		1404फ.	1221(1436951221000012)	0.0630			3.10
कुल गाटे- एक कुल क्षेत्रफल- शून्य दशमलव शून्य छः तीन शून्य (हेक्टेयर) कुल भू-राजस्व - तीन दशमलव एक शून्य रुपये								
नामान्तरण / परिवर्तन का विवरण		खारिज किया गया		दर्ज किया गया				



(10) न्यायालय का नाम / कम्प्यूटरीकृत वाद संख्या अथवा आदेश संख्या / आदेश का दिनांक / नामान्तरण का आधार / डिजिटल हस्ताक्षर नाम / डिजिटल हस्ताक्षर दिनांक	(11) नाम / पिता-पति-संरक्षक-प्रबंधक का नाम / जाति कोड / आधार नं० (अन्तिम चार अंक) अथवा पैन नं० (6-9 स्थान के अंक) / पता / जन्मतिथि (अवयस्क हेतु)	(12) गाटे का खसरा नम्बर / यूनीक कोड	(13) क्षेत्रफल (हे.)	(14) नाम / पिता-पति-संरक्षक-प्रबंधक का नाम / जाति कोड / आधार नं० (अन्तिम चार अंक) अथवा पैन नं० (6-9 स्थान के अंक) / पता / जन्मतिथि (अवयस्क हेतु)	(15) गाटे का खसरा नम्बर / यूनीक कोड	(16) क्षेत्रफल (हे.)
---	---	--	-------------------------	---	--	-------------------------

(17) भूमि के सम्बन्ध में विचाराधीन राजस्व वाद/वादों की कम्प्यूटरीकृत संख्या :

(18) बंधक/बंधक-मुक्त होने की स्थिति

(18.1) बंधक होने की स्थिति (संस्था अथवा बैंक का नाम/कोड/बंधक का दिनांक/धनराशि/आवेदन संख्या/खातेदार(पिता-पति-संरक्षक)) :

(18.2) बंधक-मुक्त होने की स्थिति (संस्था अथवा बैंक का नाम/कोड/बंधक-मुक्त का दिनांक/धनराशि/आवेदन संख्या/खातेदार(पिता-पति-संरक्षक)) :

(19) अभ्युक्ति :

1) समस्त गाटे आकृषिक घोषित (धारा 143) (डिजिटल हस्ताक्षर : Harendra Singh/01-01-2023 )

**पूर्व आदेशों का विवरण**

Data Digitally Signed by: Harendra Singh (REVENUE INSPECTOR)

दिनांक/समय/स्थान: 23-02-2024 04:43:25 तहसील : मोहनलालगंज

❶ यह उद्घरण खतौनी इलेक्ट्रॉनिक डिलीवरी सिस्टम द्वारा तैयार की गयी है तथा डाटा डिजिटल हस्ताक्षर द्वारा हस्ताक्षरित है।

मुद्रित कर्ता : KULDEEP तहसील : मोहनलालगंज

मुद्रित दिनांक एवं समय: 23-02-2024 04:43:25

❷ Not Applicable For Online Prints ❸ उपरोक्त उद्घरण खतौनी का वेरीफिकेशन <https://upbhulkd.gov.in> वेबसाइट पर जाकर अथवा QR Code Scan करके किया जा सकता है।





# उद्धरण खतौनी



उद्धरण क्रमांक : 143695202402100

ग्राम क्रमांक : 143695 ग्राम का नाम (परगना) : उत्तरगांव(निगोहा) तहसील : मोहनलालगंज जनपद : लखनऊ  
फसली वर्ष : 1430-1435 (01 जुलाई, 2022 से 30 जून, 2028) भाग : 1 (1) खाता संख्या : 00025

श्रेणी : 1-क / भूमि जो संक्रमणीय भूमिधरों के अधिकार में हो।

खातेदार का विवरण		खातेदारी प्रारम्भ होने का विवरण		भूमि का विवरण		खातेदार का अंश		
खसरा/ गाटा संख्या	(2) नाम/पिता-पति-संरक्षक-प्रबंधक का नाम / जाति कोड / आधार नं० (अन्तिम चार अंक) अथवा पैन नं० (6-9 स्थान के अंक) / पता / जन्मतिथि (अवयस्क हेतु)	(3) न्यायालय का नाम / कम्प्यूटरीकृत वाद संख्या अथवा आदेश संख्या / आदेश का दिनांक / जोत का आधार	(4) वर्ष	(5) गाटा (यूनीक कोड)	(6) गाटे का कुल क्षेत्रफल (हे.)	(7) हिस्से में	(8) क्षेत्रफल में (हे.)	(9) खातेदार द्वारा देय भू- राजस्व
1222	अम्बालिका वेलफेयर / ./. फाउन्डेशन ट्रस्ट / ./. कार्यालय अम्बालिका / ./. बिल्डिंग सुभाष मार्ग / ./. चारबाग लखनऊ / ./. ट्रस्टी चेयरमैन / ./. बृजेशचन्द्र मिश्र / स्व.बी.एन.मिश्र / 11धिमैयारोड कैन्ट लखनऊ व ट्रस्टी वाइसचेयरपरसन / ./. श्रीमती रमामिश्रा / बृजेशचन्द्र मिश्रा / 11धिमैयारोडकैन्ट लखनऊ		1404फ.	1222(1436951222000012)	0.2530			12.50
कुल गाटे- एक कुल क्षेत्रफल- शून्य दशमलव दो पाँच तीन शून्य (हेक्टेयर)		कुल भू-राजस्व - एक दो दशमलव पाँच शून्य रुपये						
नामान्तरण / परिवर्तन का विवरण		खारिज किया गया		दर्ज किया गया				

(10) न्यायालय का नाम / कम्प्यूटरीकृत वाद संख्या अथवा आदेश संख्या / आदेश का दिनांक / नामान्तरण का आधार / डिजिटल हस्ताक्षर नाम / डिजिटल हस्ताक्षर दिनांक	(11) नाम / पिता-पति-संरक्षक-प्रबंधक का नाम / जाति कोड / आधार नं० (अन्तिम चार अंक) अथवा पैन नं० (6-9 स्थान के अंक) / पता / जन्मतिथि (अवयस्क हेतु)	(12) गाटे का खसरा नम्बर / यूनीक कोड	(13) क्षेत्रफल (हे.)	(14) नाम / पिता-पति-संरक्षक-प्रबंधक का नाम / जाति कोड / आधार नं० (अन्तिम चार अंक) अथवा पैन नं० (6-9 स्थान के अंक) / पता / जन्मतिथि (अवयस्क हेतु)	(15) गाटे का खसरा नम्बर / यूनीक कोड	(16) क्षेत्रफल (हे.)
---	---	--	-------------------------	---	--	-------------------------

(17) भूमि के सम्बन्ध में विचाराधीन राजस्व वाद/वादों की कम्प्यूटरीकृत संख्या :

(18) बंधक/बंधक-मुक्त होने की स्थिति

(18.1) बंधक होने की स्थिति (संस्था अथवा बैंक का नाम/कोड/बंधक का दिनांक/धनराशि/आवेदन संख्या/खातेदार(पिता-पति-संरक्षक)) :

(18.2) बंधक-मुक्त होने की स्थिति (संस्था अथवा बैंक का नाम/कोड/बंधक-मुक्त का दिनांक/धनराशि/आवेदन संख्या/खातेदार(पिता-पति-संरक्षक)) :

(19) अभ्युक्ति :

1) समस्त गाटे आकृषिक घोषित (धारा 143) (डिजिटल हस्ताक्षर : Harendra Singh/01-01-2023 )

**पूर्व आदेशों का विवरण**

Data Digitally Signed by: Harendra Singh (REVENUE INSPECTOR)

दिनांक/समय/स्थान: 23-02-2024 04:44:10 तहसील : मोहनलालगंज

❶ यह उद्घरण खतौनी इलेक्ट्रॉनिक डिलीवरी सिस्टम द्वारा तैयार की गयी है तथा डाटा डिजिटल हस्ताक्षर द्वारा हस्ताक्षरित है।

मुद्रित कर्ता : KULDEEP तहसील : मोहनलालगंज

मुद्रित दिनांक एवं समय: 23-02-2024 04:44:10

❶ Not Applicable For Online Prints ❶ उपरोक्त उद्घरण खतौनी का वेरीफिकेशन <https://upbhulekh.gov.in> Website पर जाकर अथवा QR Code Scan करके किया जा सकता है।







# उद्धरण खतौनी



उद्धरण क्रमांक : 143695202402101

ग्राम क्रमांक : 143695 ग्राम का नाम (परगना) : उत्तरगांव(निर्गोहा) तहसील : मोहनलालगंज जनपद : लखनऊ  
फसली वर्ष : 1430-1435 (01 जुलाई, 2022 से 30 जून, 2028) भाग : 1 (1) खाता संख्या : 00025

श्रेणी : 1-क / भूमि जो संक्रमणीय भूमिधरो के अधिकार में हो।

खातेदार का विवरण		खातेदारी प्रारम्भ होने का विवरण		भूमि का विवरण		खातेदार का अंश		
खसरा/ गाटा संख्या	(2) नाम/पिता-पति-संरक्षक-प्रबंधक का नाम / जाति कोड / आधार नं० (अन्तिम चार अंक) अथवा पैन नं० (6-9 स्थान के अंक) / पता / जन्मतिथि (अवयस्क हेतु)	(3) न्यायालय का नाम / कम्प्यूटरीकृत वाद संख्या अथवा आदेश संख्या / आदेश का दिनांक / जोत का आधार	(4) वर्ष	(5) गाटा (यूनीक कोड)	(6) गाटे का कुल क्षेत्रफल (हे.)	(7) हिस्से में	(8) क्षेत्रफल में (हे.)	(9) खातेदार द्वारा देय भू-राजस्व
1223	अम्बालिका वेलफेयर / ./. फाउन्डेशन ट्रस्ट / ./. कार्यालय अम्बालिका / ./. बि०ल्डिंग सुभाष मार्ग / ./. चारबाग लखनऊ / ./. ट्रस्टी चेयरमैन / ./. बृजेशचन्द्र मिश्र / स्व.बी.एन.मिश्र / 11धिमैयारोड कैन्ट लखनऊ व ट्रस्टी वाइसचेयरपरसन / ./. श्रीमती रमामिश्रा / बृजेशचन्द्र मिश्रा / 11धिमैयारोडकैन्ट लखनऊ		1404फ.	1223(1436951223000012)	0.1770			8.60
कुल गाटे- एक कुल क्षेत्रफल- शून्य दशमलव एक सात सात शून्य (हेक्टेयर) कुल भू-राजस्व - आठ दशमलव छः शून्य रुपये								
नामान्तरण / परिवर्तन का विवरण		खारिज किया गया		दर्ज किया गया				



(10) न्यायालय का नाम / कम्प्यूटरीकृत वाद संख्या अथवा आदेश संख्या / आदेश का दिनांक / नामान्तरण का आधार / डिजिटल हस्ताक्षर नाम / डिजिटल हस्ताक्षर दिनांक	(11) नाम / पिता-पति-संरक्षक-प्रबंधक का नाम / जाति कोड / आधार नं० (अन्तिम चार अंक) अथवा पैन नं० (6-9 स्थान के अंक) / पता / जन्मतिथि (अवयस्क हेतु)	(12) गाटे का खसरा नम्बर / यूनीक कोड	(13) क्षेत्रफल (हे.)	(14) नाम / पिता-पति-संरक्षक-प्रबंधक का नाम / जाति कोड / आधार नं० (अन्तिम चार अंक) अथवा पैन नं० (6-9 स्थान के अंक) / पता / जन्मतिथि (अवयस्क हेतु)	(15) गाटे का खसरा नम्बर / यूनीक कोड	(16) क्षेत्रफल (हे.)
---	---	--	-------------------------	---	--	-------------------------

(17) भूमि के सम्बन्ध में विचाराधीन राजस्व वाद/वादों की कम्प्यूटरीकृत संख्या :

(18) बंधक/बंधक-मुक्त होने की स्थिति

(18.1) बंधक होने की स्थिति (संस्था अथवा बैंक का नाम/कोड/बंधक का दिनांक/धनराशि/आवेदन संख्या/खातेदार(पिता-पति-संरक्षक)) :

(18.2) बंधक-मुक्त होने की स्थिति (संस्था अथवा बैंक का नाम/कोड/बंधक-मुक्त का दिनांक/धनराशि/आवेदन संख्या/खातेदार(पिता-पति-संरक्षक)) :

(19) अभ्युक्ति :

1) समस्त गाटे आकृषिक घोषित (धारा 143) (डिजिटल हस्ताक्षर : Harendra Singh/01-01-2023 )

**पूर्व आदेशों का विवरण**

Data Digitally Signed by: Harendra Singh (REVENUE INSPECTOR)

दिनांक/समय/स्थान: 23-02-2024 04:45:09 तहसील : मोहनलालगंज

❶ यह उद्घरण खतौनी इलेक्ट्रॉनिक डिलीवरी सिस्टम द्वारा तैयार की गयी है तथा डाटा डिजिटल हस्ताक्षर द्वारा हस्ताक्षरित है।

मुद्रित कर्ता : KULDEEP तहसील : मोहनलालगंज

मुद्रित दिनांक एवं समय: 23-02-2024 04:45:09

❶ Not Applicable For Online Prints ❶ उम्मेदवार उद्घरण खतौनी का वेरीफिकेशन <https://upbhulekh.gov.in> Website पर जाकर अथवा QR Code Scan करके किया जा सकता है।





# उद्धरण खतौनी



उद्धरण क्रमांक : 143695202402102

ग्राम क्रमांक : 143695 ग्राम का नाम (परगना) : उत्तरगांव(निगौंहा) तहसील : मोहनलालगंज जनपद : लखनऊ  
फसली वर्ष : 1430-1435 (01 जुलाई, 2022 से 30 जून, 2028) भाग : 1 (1) खाता संख्या : 00025

श्रेणी : 1-क / भूमि जो संक्रमणीय भूमिधरों के अधिकार में हो।

खातेदार का विवरण		खातेदारी प्रारम्भ होने का विवरण		भूमि का विवरण		खातेदार का अंश		
खसरा/ गाटा संख्या	(2) नाम/पिता-पति-संरक्षक-प्रबंधक का नाम / जाति कोड / आधार नं० (अन्तिम चार अंक) अथवा पैन नं० (6-9 स्थान के अंक) / पता / जन्मतिथि (अवयस्क हेतु)	(3) न्यायालय का नाम / कम्प्यूटरीकृत वाद संख्या अथवा आदेश संख्या / आदेश का दिनांक / जोत का आधार	(4) वर्ष	(5) गाटा (यूनीक कोड)	(6) गाटे का कुल क्षेत्रफल (हे.)	(7) हिस्से में	(8) क्षेत्रफल में (हे.)	(9) खातेदार द्वारा देय भू- राजस्व
1289	अम्बालिका वेलफेयर / ./. फाउन्डेशन ट्रस्ट / ./. कार्यालय अम्बालिका / ./. बिल्डिंग सुभाष मार्ग / ./. चारबाग लखनऊ / ./. ट्रस्टी चेरमैन / ./. बृजेशचन्द्र मिश्र / स्व.बी.एन.मिश्र / 11थिमैयारोड कैन्ट लखनऊ व ट्रस्टी वाइसचेयरपरसन / ./. श्रीमती रमामिश्रा / बृजेशचन्द्र मिश्रा / 11थिमैयारोडकैन्ट लखनऊ		1415फ.	1289(1436951289000012)	0.2910			14.20
कुल गाटे- एक कुल क्षेत्रफल- शून्य दशमलव दो नौ एक शून्य (हेक्टेयर)		कुल भू-राजस्व - एक चार दशमलव दो शून्य रुपये						
नामान्तरण / परिवर्तन का विवरण		खारिज किया गया		दर्ज किया गया				

(10) न्यायालय का नाम / कम्प्यूटरीकृत वाद संख्या अथवा आदेश संख्या / आदेश का दिनांक / नामान्तरण का आधार / डिजिटल हस्ताक्षर नाम / डिजिटल हस्ताक्षर दिनांक	(11) नाम / पिता-पति-संरक्षक-प्रबंधक का नाम / जाति कोड / आधार नं० (अन्तिम चार अंक) अथवा पैन नं० (6-9 स्थान के अंक) / पता / जन्मतिथि (अवयस्क हेतु)	(12) गाटे का खसरा नम्बर / यूनीक कोड	(13) क्षेत्रफल (हे.)	(14) नाम / पिता-पति-संरक्षक-प्रबंधक का नाम / जाति कोड / आधार नं० (अन्तिम चार अंक) अथवा पैन नं० (6-9 स्थान के अंक) / पता / जन्मतिथि (अवयस्क हेतु)	(15) गाटे का खसरा नम्बर / यूनीक कोड	(16) क्षेत्रफल (हे.)
---	---	--	-------------------------	---	--	-------------------------

(17) भूमि के सम्बन्ध में विचाराधीन राजस्व वाद/वादों की कम्प्यूटरीकृत संख्या :

(18) बंधक/बंधक-मुक्त होने की स्थिति

(18.1) बंधक होने की स्थिति (संस्था अथवा बैंक का नाम/कोड/बंधक का दिनांक/धनराशि/आवेदन संख्या/खातेदार(पिता-पति-संरक्षक)) :

(18.2) बंधक-मुक्त होने की स्थिति (संस्था अथवा बैंक का नाम/कोड/बंधक-मुक्त का दिनांक/धनराशि/आवेदन संख्या/खातेदार(पिता-पति-संरक्षक)) :

(19) अभ्युक्ति :

1) समस्त गाटे आकृषिक घोषित (धारा 143) (डिजिटल हस्ताक्षर : Harendra Singh/01-01-2023 )

**पूर्व आदेशों का विवरण**

Data Digitally Signed by: Harendra Singh (REVENUE INSPECTOR)

दिनांक/समय/स्थान: 23-02-2024 04:45:26 तहसील : मोहनलालगंज

❶ यह उद्घरण खतौनी इलेक्ट्रॉनिक डिलीवरी सिस्टम द्वारा तैयार की गयी है तथा डाटा डिजिटल हस्ताक्षर द्वारा हस्ताक्षरित है।

मुद्रित कर्ता : KULDEEP तहसील : मोहनलालगंज

मुद्रित दिनांक एवं समय: 23-02-2024 04:45:26

❶ Not Applicable For Online Prints ❷ उपरोक्त उद्घरण खतौनी का वेरीफिकेशन <https://upbhulekh.gov.in> Website पर जाकर अथवा QR Code Scan करके किया जा सकता है।





# उद्धरण खतौनी



उद्धरण क्रमांक : 143695202402103

ग्राम क्रमांक : 143695 ग्राम का नाम (परगना) : उत्तरगांव(निगौंहा) तहसील : मोहनलालगंज जनपद : लखनऊ  
फसली वर्ष : 1430-1435 (01 जुलाई, 2022 से 30 जून, 2028) भाग : 1 (1) खाता संख्या : 00025

श्रेणी : 1-क / भूमि जो संक्रमणीय भूमिधरों के अधिकार में हो।

खातेदार का विवरण		खातेदारी प्रारम्भ होने का विवरण		भूमि का विवरण		खातेदार का अंश		
खसरा/गाटा संख्या	(2) नाम/पिता-पति-संरक्षक-प्रबंधक का नाम / जाति कोड / आधार नं० (अन्तिम चार अंक) अथवा पैन नं० (6-9 स्थान के अंक) / पता / जन्मतिथि (अवयस्क हेतु)	(3) न्यायालय का नाम / कम्प्यूटरीकृत वाद संख्या अथवा आदेश संख्या / आदेश का दिनांक / जोत का आधार	(4) वर्ष	(5) गाटा (यूनीक कोड)	(6) गाटे का कुल क्षेत्रफल (हे.)	(7) हिस्से में	(8) क्षेत्रफल में (हे.)	(9) खातेदार द्वारा देय भू-राजस्व
1290	अम्बालिका वेलफेयर / ./. फाउन्डेशन ट्रस्ट / ./. कार्यालय अम्बालिका / ./. बि०ल्डिंग सुभाष मार्ग / ./. चारबाग लखनऊ / ./. ट्रस्टी चेयरमैन / ./. बृजेशचन्द्र मिश्र / स्व.बी.एन.मिश्र / 11धिमैयारोड कैन्ट लखनऊ व ट्रस्टी वाइसचेयरपरसन / ./. श्रीमती रमामिश्रा / बृजेशचन्द्र मिश्रा / 11धिमैयारोडकैन्ट लखनऊ		1404फ.	1290(1436951290000012)	0.1140			5.50
कुल गाटे- एक कुल क्षेत्रफल- शून्य दशमलव एक एक चार शून्य (हेक्टेयर) कुल भू-राजस्व - पाँच दशमलव पाँच शून्य रुपये								
नामान्तरण / परिवर्तन का विवरण		खारिज किया गया		दर्ज किया गया				



(10) न्यायालय का नाम / कम्प्यूटरीकृत वाद संख्या अथवा आदेश संख्या / आदेश का दिनांक / नामान्तरण का आधार / डिजिटल हस्ताक्षर नाम / डिजिटल हस्ताक्षर दिनांक	(11) नाम / पिता-पति-संरक्षक-प्रबंधक का नाम / जाति कोड / आधार नं० (अन्तिम चार अंक) अथवा पैन नं० (6-9 स्थान के अंक) / पता / जन्मतिथि (अवयस्क हेतु)	(12) गाटे का खसरा नम्बर / यूनीक कोड	(13) क्षेत्रफल (हे.)	(14) नाम / पिता-पति-संरक्षक-प्रबंधक का नाम / जाति कोड / आधार नं० (अन्तिम चार अंक) अथवा पैन नं० (6-9 स्थान के अंक) / पता / जन्मतिथि (अवयस्क हेतु)	(15) गाटे का खसरा नम्बर / यूनीक कोड	(16) क्षेत्रफल (हे.)
---	---	--	-------------------------	---	--	-------------------------

(17) भूमि के सम्बन्ध में विचाराधीन राजस्व वाद/वादों की कम्प्यूटरीकृत संख्या :

(18) बंधक/बंधक-मुक्त होने की स्थिति

(18.1) बंधक होने की स्थिति (संस्था अथवा बैंक का नाम/कोड/बंधक का दिनांक/धनराशि/आवेदन संख्या/खातेदार(पिता-पति-संरक्षक)) :

(18.2) बंधक-मुक्त होने की स्थिति (संस्था अथवा बैंक का नाम/कोड/बंधक-मुक्त का दिनांक/धनराशि/आवेदन संख्या/खातेदार(पिता-पति-संरक्षक)) :

(19) अभ्युक्ति :

1) समस्त गाटे आकृषिक घोषित (धारा 143) (डिजिटल हस्ताक्षर : Harendra Singh/01-01-2023 )

पूर्व आदेशों का विवरण

Data Digitally Signed by: Harendra Singh (REVENUE INSPECTOR)

दिनांक/समय/स्थान: 23-02-2024 04:45:39 तहसील : मोहनलालगंज

❶ यह उद्घरण खतौनी इलेक्ट्रॉनिक डिलीवरी सिस्टम द्वारा तैयार की गयी है तथा डाटा डिजिटल हस्ताक्षर द्वारा हस्ताक्षरित है।

मुद्रित कर्ता : KULDEEP तहसील : मोहनलालगंज

मुद्रित दिनांक एवं समय: 23-02-2024 04:45:39

❶ Not Applicable For Online Prints ❶ उपरोक्त उद्घरण खतौनी का वेरीफिकेशन <https://apbhulekh.gov.in> वेबसाइट पर जाकर अथवा QR Code Scan करके किया जा सकता है।





# उद्धरण खतौनी



उद्धरण क्रमांक : 143695202402104

ग्राम क्रमांक : 143695 ग्राम का नाम (परगना) : उत्तरगांव(निगोहा) तहसील : मोहनलालगंज जनपद : लखनऊ  
फसली वर्ष : 1430-1435 (01 जुलाई, 2022 से 30 जून, 2028) भाग : 1 (1) खाता संख्या : 00024

श्रेणी : 1-क / भूमि जो संक्रमणीय भूमिधरों के अधिकार में हो।

खातेदार का विवरण		खातेदारी प्रारम्भ होने का विवरण		भूमि का विवरण		खातेदार का अंश		
खसरा/ गाटा संख्या	(2) नाम/पिता-पति-संरक्षक-प्रबंधक का नाम / जाति कोड / आधार नं० (अन्तिम चार अंक) अथवा पैन नं० (6-9 स्थान के अंक) / पता / जन्मतिथि (अवयस्क हेतु)	(3) न्यायालय का नाम / कम्प्यूटरीकृत वाद संख्या अथवा आदेश संख्या / आदेश का दिनांक / जोत का आधार	(4) वर्ष	(5) गाटा (यूनीक कोड)	(6) गाटे का कुल क्षेत्रफल (हे.)	(7) हिस्से में	(8) क्षेत्रफल में (हे.)	(9) खातेदार द्वारा देय भू- राजस्व
1293	अम्बालिका वेलफेयर / ./. फाउन्डेशन ट्रस्ट / ./. कार्यालय अम्बालिका / ./. बि०ल्डिंग सुभाष मार्ग / ./. चारबाग लखनऊ / ./. ट्रस्टी चेयरमैन / ./. बृजेश चन्द्र मिश्र / स्व.बी.एन.मिश्र / 11 धिमैयारोड कैन्ट लखनऊ		1415फ.	1293(1436951293000012)	1.9300			95.53

कुल गाटे- एक कुल क्षेत्रफल- एक दशमलव नौ तीन शून्य शून्य (हेक्टेयर) कुल भू-राजस्व - नौ पाँच दशमलव पाँच तीन रुपये

नामान्तरण / परिवर्तन का विवरण		खारिज किया गया			दर्ज किया गया		
(10) न्यायालय का नाम / कम्प्यूटरीकृत वाद संख्या अथवा आदेश संख्या / आदेश का दिनांक / नामान्तरण का आधार / डिजिटल हस्ताक्षर नाम / डिजिटल हस्ताक्षर दिनांक	(11) नाम / पिता-पति- संरक्षक-प्रबंधक का नाम / जाति कोड /	(12) गाटे का खसरा	(13) क्षेत्रफल (हे.)	(14) नाम / पिता-पति-संरक्षक- प्रबंधक का नाम / जाति कोड / आधार नं० (अन्तिम	(15) गाटे का खसरा नम्बर / यूनीक कोड	(16) क्षेत्रफल (हे.)	

	आधार नं० (अन्तिम चार अंक) अथवा पैन नं० (6-9 स्थान के अंक) / पता / जन्मतिथि (अवयस्क हेतु)	नम्बर / यूनीक कोड	चार अंक) अथवा पैन नं० (6-9 स्थान के अंक) / पता / जन्मतिथि (अवयस्क हेतु)	
--	--	-------------------	---	--

(17) भूमि के सम्बन्ध में विचाराधीन राजस्व वाद/वादों की कम्प्यूटरीकृत संख्या :

(18) बंधक/बंधक-मुक्त होने की स्थिति

(18.1) बंधक होने की स्थिति (संस्था अथवा बैंक का नाम/कोड/बंधक का दिनांक/धनराशि/आवेदन संख्या/खातेदार(पिता-पति-संरक्षक)) :

(18.2) बंधक-मुक्त होने की स्थिति (संस्था अथवा बैंक का नाम/कोड/बंधक-मुक्त का दिनांक/धनराशि/आवेदन संख्या/खातेदार(पिता-पति-संरक्षक)) :

(19) अभ्युक्ति :

1) गाटा स.1218, 1280,1212, 1287,1281, 1284,1293 धारा 143 के अन्तर्ग आकृषिक घोषित (डिजिटल हस्ताक्षर : Harendra Singh/01-01-2023 )

**पूर्व आदेशों का विवरण**

**Data Digitally Signed by: Harendra Singh (REVENUE INSPECTOR)**

दिनांक/समय/स्थान: 23-02-2024 04:45:53 तहसील : मोहनलालगंज

❶ यह उद्घरण खतौनी इलेक्ट्रॉनिक डिलीवरी सिस्टम द्वारा तैयार की गयी है तथा डाटा डिजिटल हस्ताक्षर द्वारा हस्ताक्षरित है।

मुद्रित कर्ता : KULDEEP तहसील : मोहनलालगंज

मुद्रित दिनांक एवं समय: 23-02-2024 04:45:53

❶ Not Applicable For Online Prints ❶ उपरोक्त उद्घरण खतौनी का वेरीफिकेशन <https://upbhulekh.gov.in> Website पर जाकर अथवा QR Code Scan करके किया जा सकता है।

