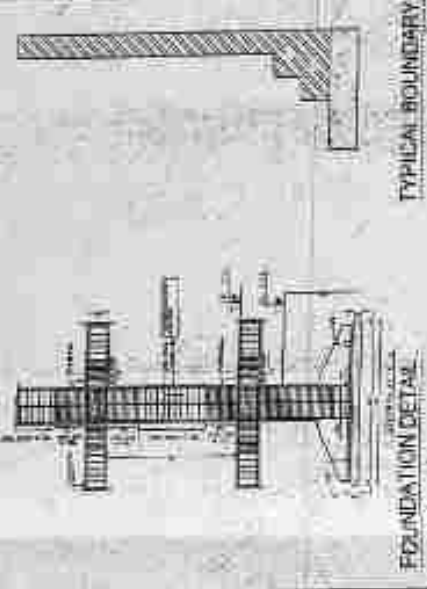
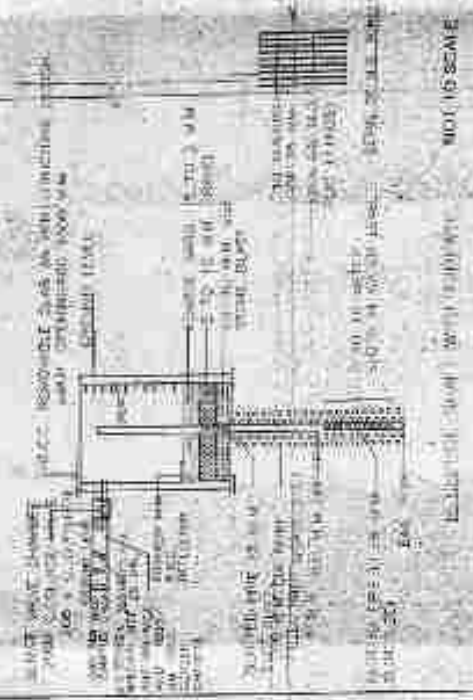


PROJECT	AMBALKA WELFARE FOUNDATION AT MAHARAJA ROAD AMBALKA
AREA CALCULATION	GATA SANKHYA 1211, 1219, 1220 1221, 1222, 1223 1279, 1289, 1290 1291, 1212, 1281 1284, 1285, 1280 1287
TOTAL NO. OF KHASRA - 16 NO	
TOTAL AREA - 5.807 HEC	
TOTAL GROUND COVERAGE - 8282 SQ.MT	

TYPICAL FOUNDATION DETAILS



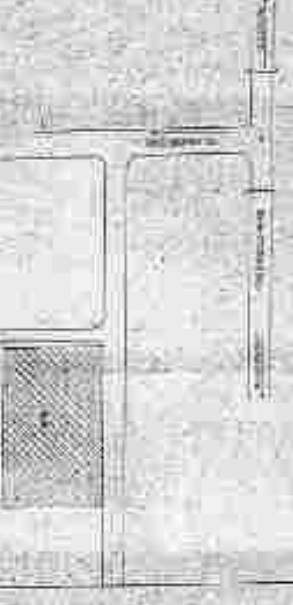
RAIN WATER HARVESTING DETAILS



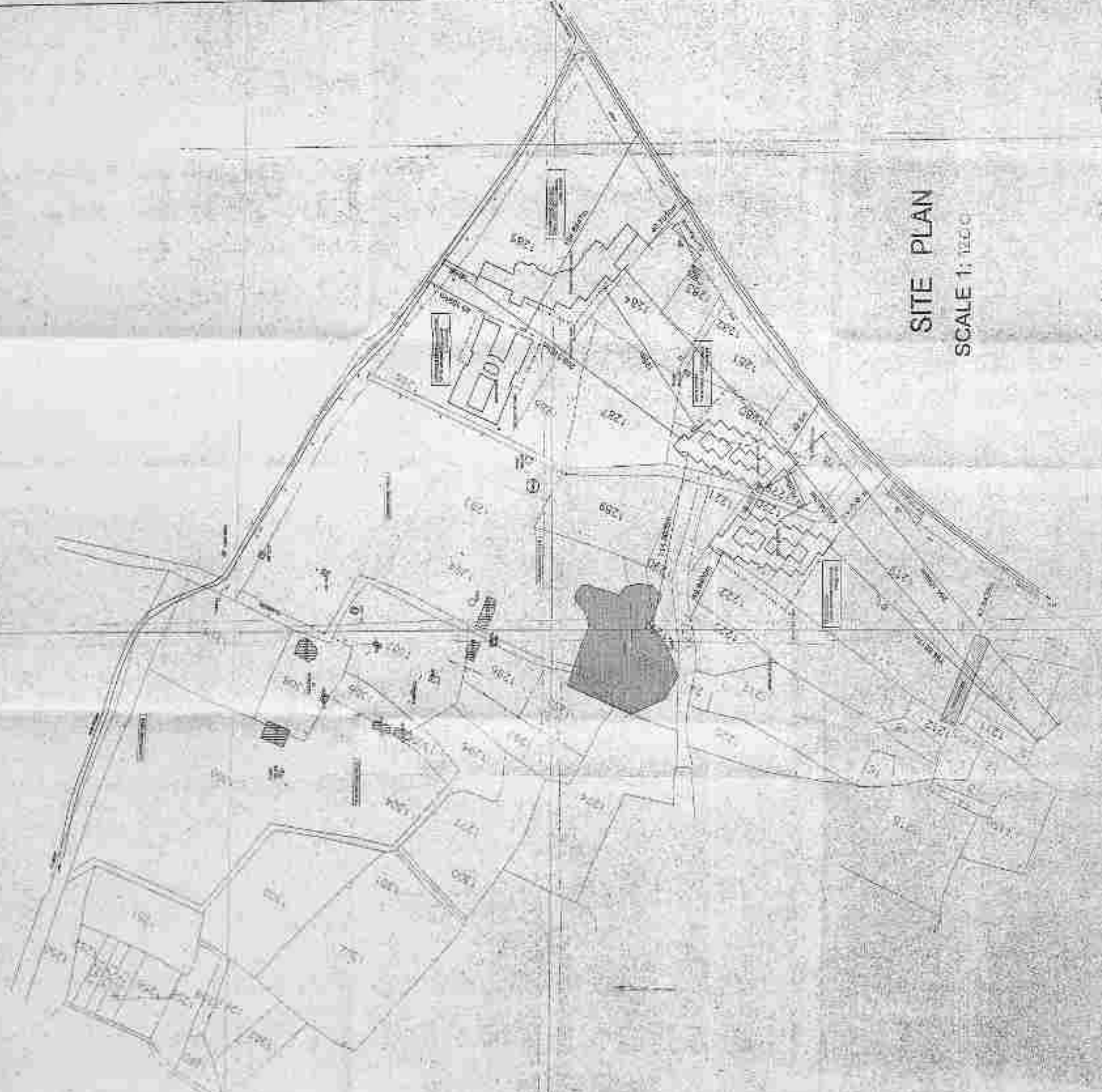
BRIEF SPECIFICATIONS:

1. FINISH AS PER DRAWING
2. THE ROOF SHALL BE OF RCC
3. FOUNDATION WALL SHALL BE OF RCC (LOW BEARING WALLS)
4. THE ROOF SHALL HAVE PROPER DRAINAGE
5. ALL FINISHES (FLOOR, DOORS & WINDOW FRAMES) SHALL BE AS PER DRAWING
6. FINISHES SHALL BE OF PERMANENT NATURE
7. OTHER SPECIFICATIONS AS PER DRAWING
8. ALL WORK SHALL BE AS PER DRAWING

LAYOUT PLAN



LOCATION PLAN



DATE	10/10/2023
SCALE	1:1250
PROJECT	AMBALKA WELFARE FOUNDATION
NO.	ADF/01
REVISION	AS MENTIONED
APPROVED BY	AMBALKA WELFARE FOUNDATION
DESIGNED BY	AMBALKA WELFARE FOUNDATION
CHECKED BY	AMBALKA WELFARE FOUNDATION
DATE	10/10/2023

PROJECT
PROPOSED
INSTITUTE OF TECHNOLOGY AND
MANAGEMENT
AT MOHANALINGU

DATE: 15/05/2024
 DRAWN BY: [Signature]
 CHECKED BY: [Signature]

FIRE FIGHTING

ALL FIRE FIGHTING WORK SHALL BE EXECUTED IN ACCORDANCE WITH THE NATIONAL FIRE FIGHTING CODE OF PRACTICE (NFPA) AND THE NATIONAL BUILDING CODE OF INDIA (NBC).

1. FIRE FIGHTING WORK SHALL BE EXECUTED IN ACCORDANCE WITH THE NATIONAL FIRE FIGHTING CODE OF PRACTICE (NFPA) AND THE NATIONAL BUILDING CODE OF INDIA (NBC).

2. FIRE FIGHTING WORK SHALL BE EXECUTED IN ACCORDANCE WITH THE NATIONAL FIRE FIGHTING CODE OF PRACTICE (NFPA) AND THE NATIONAL BUILDING CODE OF INDIA (NBC).

3. FIRE FIGHTING WORK SHALL BE EXECUTED IN ACCORDANCE WITH THE NATIONAL FIRE FIGHTING CODE OF PRACTICE (NFPA) AND THE NATIONAL BUILDING CODE OF INDIA (NBC).

4. FIRE FIGHTING WORK SHALL BE EXECUTED IN ACCORDANCE WITH THE NATIONAL FIRE FIGHTING CODE OF PRACTICE (NFPA) AND THE NATIONAL BUILDING CODE OF INDIA (NBC).

5. FIRE FIGHTING WORK SHALL BE EXECUTED IN ACCORDANCE WITH THE NATIONAL FIRE FIGHTING CODE OF PRACTICE (NFPA) AND THE NATIONAL BUILDING CODE OF INDIA (NBC).

6. FIRE FIGHTING WORK SHALL BE EXECUTED IN ACCORDANCE WITH THE NATIONAL FIRE FIGHTING CODE OF PRACTICE (NFPA) AND THE NATIONAL BUILDING CODE OF INDIA (NBC).

7. FIRE FIGHTING WORK SHALL BE EXECUTED IN ACCORDANCE WITH THE NATIONAL FIRE FIGHTING CODE OF PRACTICE (NFPA) AND THE NATIONAL BUILDING CODE OF INDIA (NBC).

8. FIRE FIGHTING WORK SHALL BE EXECUTED IN ACCORDANCE WITH THE NATIONAL FIRE FIGHTING CODE OF PRACTICE (NFPA) AND THE NATIONAL BUILDING CODE OF INDIA (NBC).

9. FIRE FIGHTING WORK SHALL BE EXECUTED IN ACCORDANCE WITH THE NATIONAL FIRE FIGHTING CODE OF PRACTICE (NFPA) AND THE NATIONAL BUILDING CODE OF INDIA (NBC).

10. FIRE FIGHTING WORK SHALL BE EXECUTED IN ACCORDANCE WITH THE NATIONAL FIRE FIGHTING CODE OF PRACTICE (NFPA) AND THE NATIONAL BUILDING CODE OF INDIA (NBC).



AREA CALCULATION

COVERED AREA STATEMENT		
S.NO	DESCRIPTION	AREA UNIT
1	GROUND FL.	3164.82 sq.mt.
2	FIRST FL.	2444.35 sq.mt.
3	SECOND FL.	2444.35 sq.mt.
4	THIRD FL.	2444.35 sq.mt.
5	FOURTH FL.	2641.43 sq.mt.
6	FIFTH FL.	717.87 sq.mt.
TOTAL		13657 sq.mt.

SCHEDULE OF OPENINGS

S.NO	TYPE	SIZE	UNIT	QTY	AREA
1	D	1200X2100	SQ.M	100	2520.00
2	D1	1000X2100	SQ.M	100	2100.00
3	D2	1200X1800	SQ.M	100	2160.00
4	DW1	1140X1560	SQ.M	300	5220.00
5	DW2	1200X1560	SQ.M	300	5400.00
6	DW3	1000X1560	SQ.M	300	3180.00
7	DW4	1200X1560	SQ.M	300	5400.00
8	DW5	1000X1560	SQ.M	300	3180.00
9	DW6	1200X1560	SQ.M	300	5400.00
10	DW7	1000X1560	SQ.M	300	3180.00
11	DW8	1200X1560	SQ.M	300	5400.00
12	DW9	1000X1560	SQ.M	300	3180.00
13	DW10	1200X1560	SQ.M	300	5400.00
14	DW11	1000X1560	SQ.M	300	3180.00
15	DW12	1200X1560	SQ.M	300	5400.00
16	DW13	1000X1560	SQ.M	300	3180.00
17	DW14	1200X1560	SQ.M	300	5400.00

REVISION

NO.	DATE	DESCRIPTION

ORG. TITLE
 ENGINEERING BLOCK
 TYPICAL FLOOR PLAN, ELEVATION, SECTION
 DOOR WINDOW DETAIL
 FIRE FIGHTING

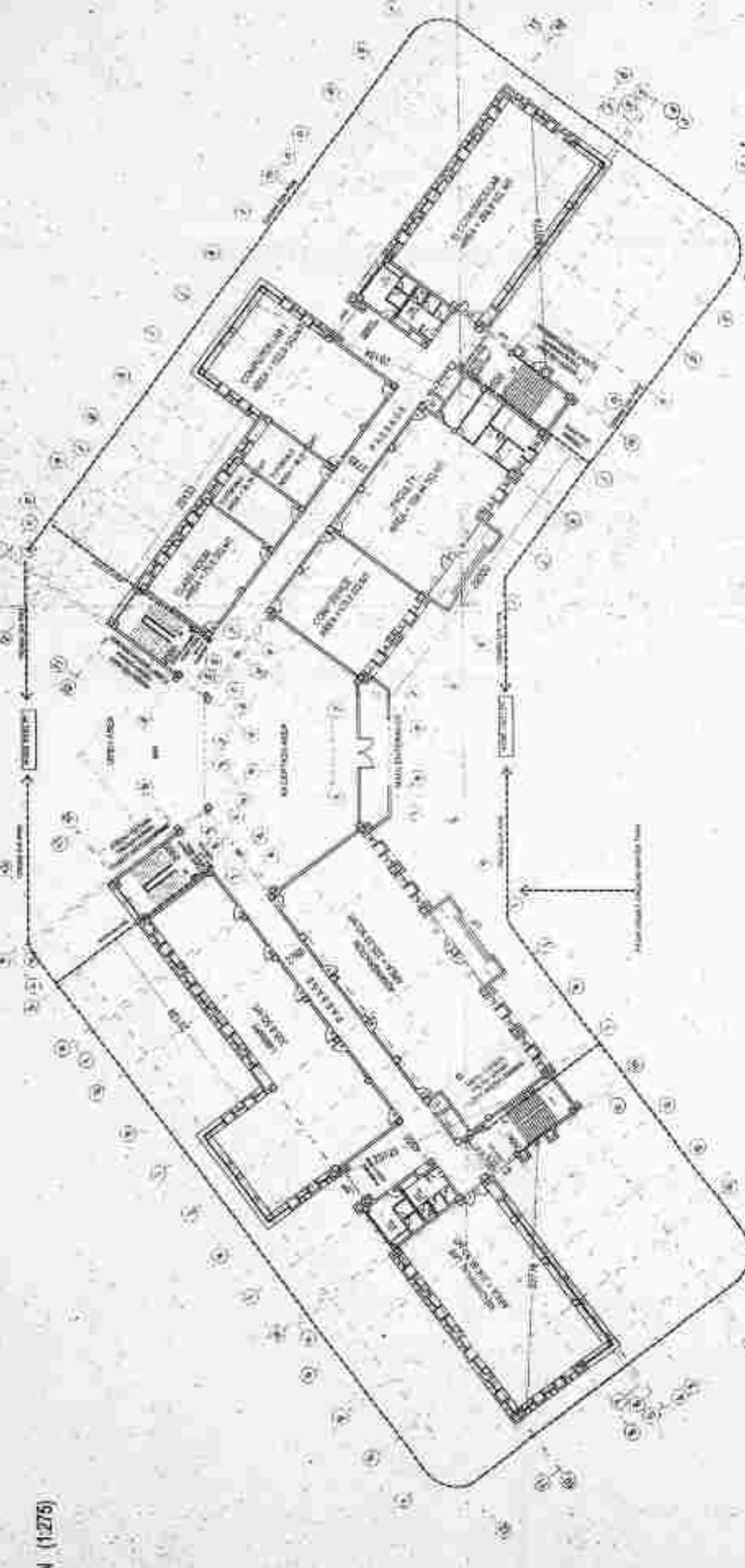
SCALE
 AS MENTIONED

ORG. NO.
 ADF 02

CLIENT
 SUPPLEMENTARY BUILDING WORKS CONTRACTOR
AMBALIKA WELFARE TRUST

ARCHITECT
 Ar. Namul Tandori
 CA/2020/2019

AXIS
 10/10/2024



DOOR WINDOW (scale = 1:70)

PROJECT
PROPOSED
INSTITUTE OF TECHNOLOGY
AT MOHAILGALGANJ

DATE: 15.11.2017
 DRAWN BY: [Signature]
 CHECKED BY: [Signature]

FIRE FIGHTING

1. ALL ROOMS SHALL BE PROVIDED WITH FIRE EXTINGUISHERS.
 2. ALL ROOMS SHALL BE PROVIDED WITH SMOKE DETECTORS.
 3. ALL ROOMS SHALL BE PROVIDED WITH FIRE ALARMS.
 4. ALL ROOMS SHALL BE PROVIDED WITH FIRE ESCAPES.
 5. ALL ROOMS SHALL BE PROVIDED WITH FIRE FIGHTING EQUIPMENT.



AREA CALCULATION

COVERED AREA STATEMENT

S.NO	DESCRIPTION	AREA	LIMIT
1	GROUND FL	1562.2 SQ. M	
2	FIRST FL	1562.2 SQ. M	
3	SECOND FL	1562.2 SQ. M	
4	THIRD FL	1562.2 SQ. M	
5	FOURTH FL	1562.2 SQ. M	
6	MURTY	479.50 M	
	TOTAL	7687.95 SQ. M	

SCHEDULE OF OPENINGS

S.NO	TYPE	SIZE	UNIT	QTY
1	DOOR	1000X2100	NO.	10
2	WINDOW	1500X1000	NO.	10
3	WINDOW	1500X1000	NO.	10
4	WINDOW	1500X1000	NO.	10
5	WINDOW	1500X1000	NO.	10
6	WINDOW	1500X1000	NO.	10
7	WINDOW	1500X1000	NO.	10
8	WINDOW	1500X1000	NO.	10
9	WINDOW	1500X1000	NO.	10
10	WINDOW	1500X1000	NO.	10

REVISIONS

NO.	DATE	DESCRIPTION
1		
2		
3		
4		
5		
6		
7		
8		
9		
10		

APPLICABLE TO BOTH BOYS AND GIRLS HOSTEL

HOSTEL BLOCK

TYPICAL FLOOR PLAN ELEVATION SECTION

DOOR WINDOW DETAIL FIRE FIGHTING

SCALE: 1:200

DATE: 15.11.2017

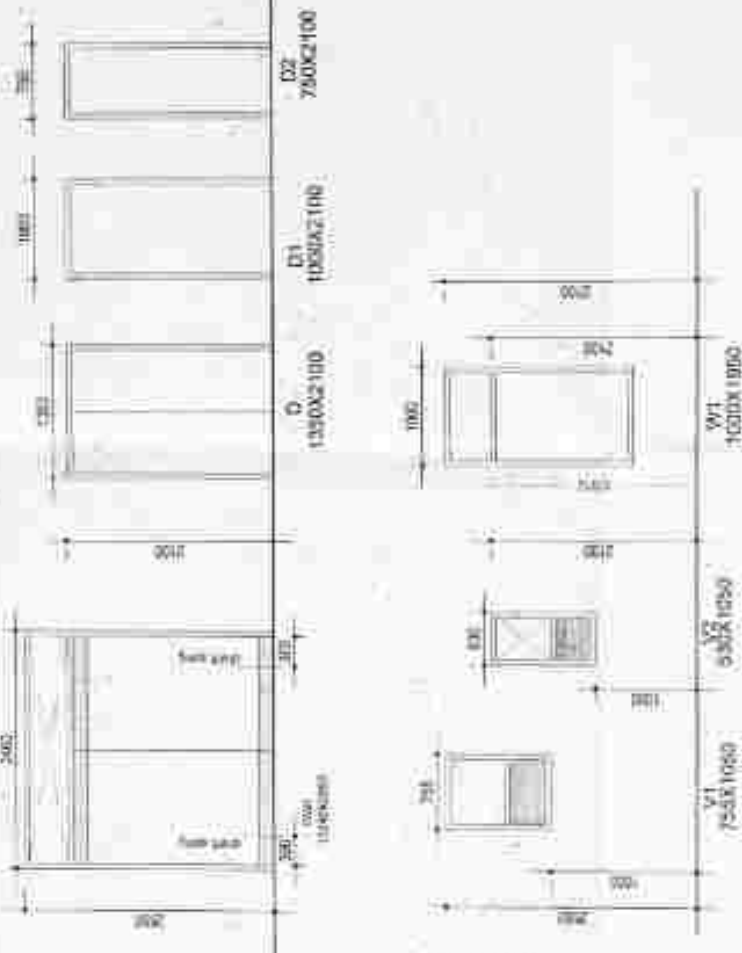
PROJECT NO: ADF 03

CLIENT: AMBALIKA WELFARE TRUST

ARCHITECT: A. Nimiti Tandon

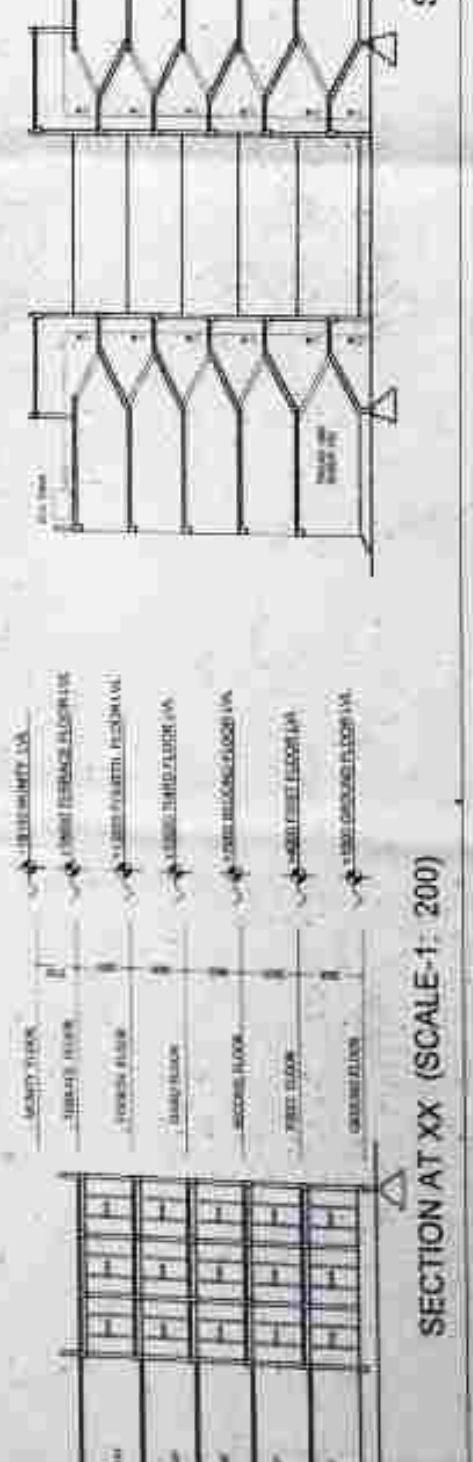
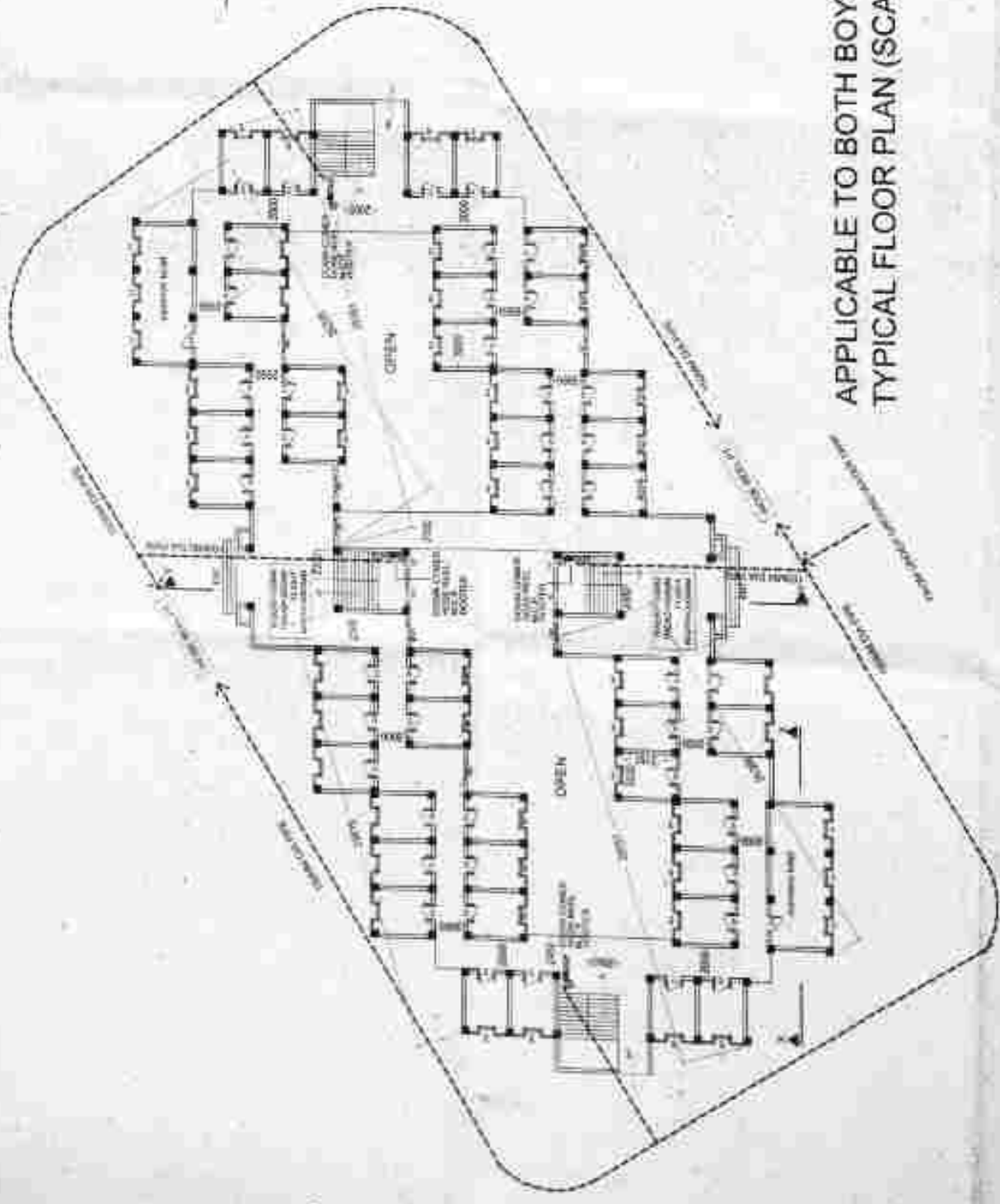
AXIS: [Signature]

ELEVATION (SCALE-1:200)



note:
 area of a room = 14 sq.mt. area
 area of a common toilet = 108 sq.mt. area

APPLICABLE TO BOTH BOYS AND GIRLS HOSTEL
TYPICAL FLOOR PLAN (SCALE-1:200)



PROJECT
PROPOSED INSTITUTE OF TECHNOLOGY AT MOHANLALGANJ

FIRE FIGHTING

NOTE: ALL FIRE FIGHTING WORKS SHALL BE DONE AS PER THE REQUIREMENTS OF THE NATIONAL FIRE PROTECTION ASSOCIATION (NFPA) AND THE NATIONAL BUILDING CODE OF INDIA (NBC).

1. ALL BUILDINGS SHALL BE PROVIDED WITH FIRE FIGHTING FACILITIES AS PER THE REQUIREMENTS OF THE NFPA AND THE NBC.

2. ALL BUILDINGS SHALL BE PROVIDED WITH FIRE FIGHTING FACILITIES AS PER THE REQUIREMENTS OF THE NFPA AND THE NBC.

3. ALL BUILDINGS SHALL BE PROVIDED WITH FIRE FIGHTING FACILITIES AS PER THE REQUIREMENTS OF THE NFPA AND THE NBC.

4. ALL BUILDINGS SHALL BE PROVIDED WITH FIRE FIGHTING FACILITIES AS PER THE REQUIREMENTS OF THE NFPA AND THE NBC.

5. ALL BUILDINGS SHALL BE PROVIDED WITH FIRE FIGHTING FACILITIES AS PER THE REQUIREMENTS OF THE NFPA AND THE NBC.

6. ALL BUILDINGS SHALL BE PROVIDED WITH FIRE FIGHTING FACILITIES AS PER THE REQUIREMENTS OF THE NFPA AND THE NBC.

7. ALL BUILDINGS SHALL BE PROVIDED WITH FIRE FIGHTING FACILITIES AS PER THE REQUIREMENTS OF THE NFPA AND THE NBC.

8. ALL BUILDINGS SHALL BE PROVIDED WITH FIRE FIGHTING FACILITIES AS PER THE REQUIREMENTS OF THE NFPA AND THE NBC.

9. ALL BUILDINGS SHALL BE PROVIDED WITH FIRE FIGHTING FACILITIES AS PER THE REQUIREMENTS OF THE NFPA AND THE NBC.

10. ALL BUILDINGS SHALL BE PROVIDED WITH FIRE FIGHTING FACILITIES AS PER THE REQUIREMENTS OF THE NFPA AND THE NBC.



AREA CALCULATION

COVERED AREA STATEMENT	
S NO	DISCUSSION AREA UNIT
1.	GROUND FL 1412 SQ. M
2.	FIRST FL 1342 SQ. M
3.	SECOND FL 1342 SQ. M
4.	THIRD FL 1342 SQ. M
TOTAL 5438 SQ. M	

SCHEDULE OF OPENINGS

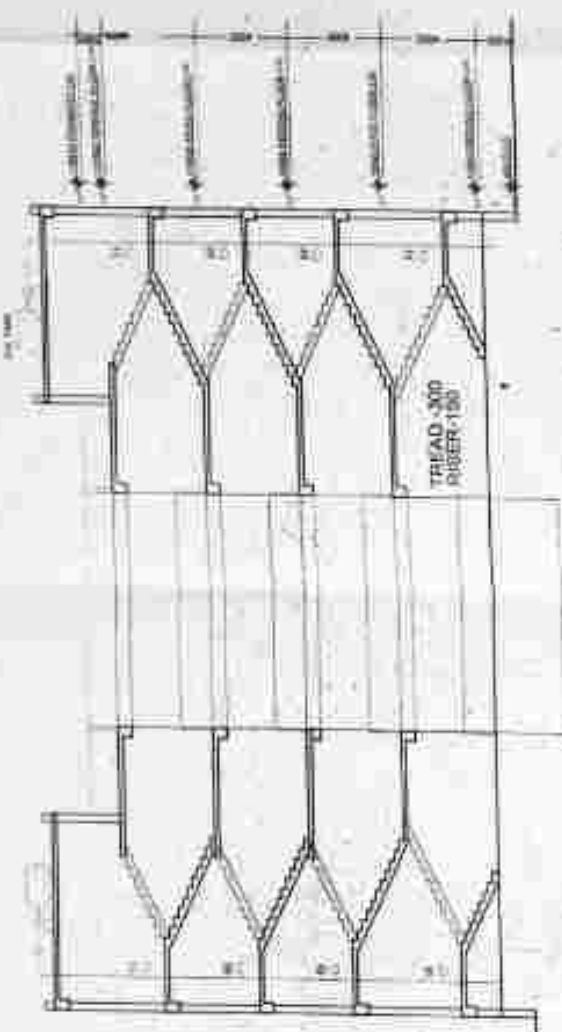
SIZE	LENTEL	SIL
TD-1	1000X2150	UNITL 3000
DI-1	2150X2150	UNITL 3000
VI-1	800X2150	UNITL 3000
WI-1	2150X2150	UNITL 3000

DESIGN TITLE
WORKSHOP BLOCK
 TYPICAL FLOOR PLAN, ELEVATION, DOOR WINDOW DETAIL, FIRE FIGHTING

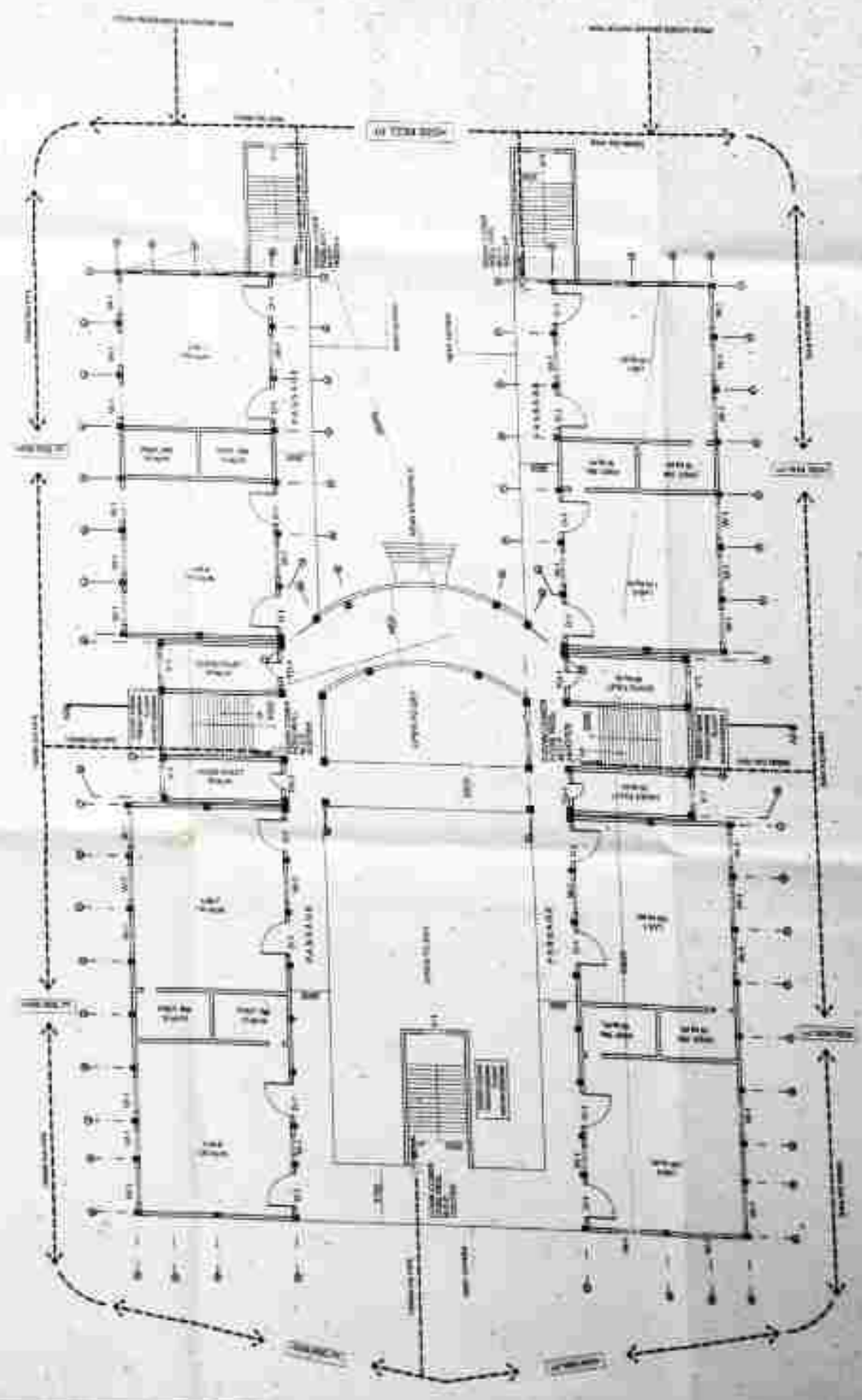
MONTH SCALE: AA (AS SHOWN) **ADF 04**

SUPPLEMENTARY INFORMATION
 CLIENT: AMBALIKA WELFARE TRUST
 ARCHITECT: A. K. KERRI TRIDIVAN
 CALCUTTA-751005

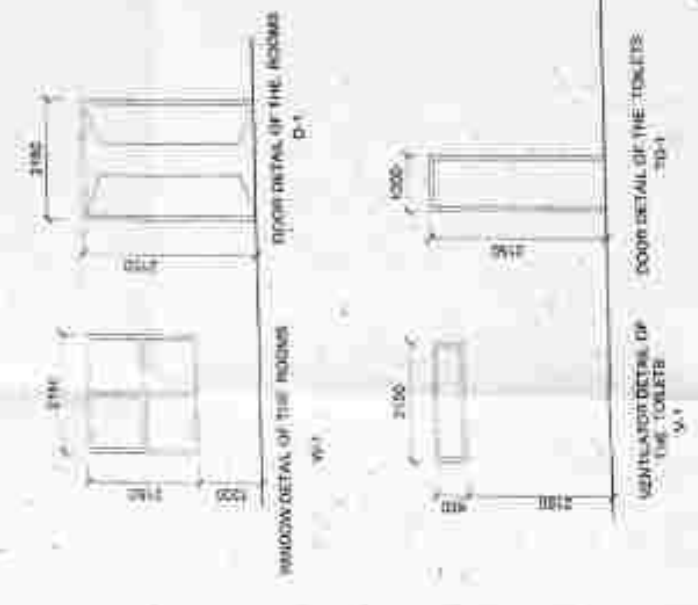
AXIS
 ARCHITECTS & ENGINEERS



SECTION A2-A2 (SCALE-1:150)



TYPICAL FLOOR PLAN (SCALE-1:200)



DOOR WINDOW (SCALE-1:45)

Architectural symbols and notes:

- Architect's signature and stamp.
- Client's signature and stamp.
- Professional seals and stamps.

(घाब-१)

18-सूचकता अथवा प्राप्ति द्वारा रफका जाने जाया)

02/08/14 14

विद्य. पत्र या वापसना पत्र प्रेषण करने का दिनांक

पत्रसूचकता या प्राप्ति का दिनांक

विषय का प्रकार

प्रतिफल की खतरा

1-रजिस्ट्रीकरण शुल्क

2-प्रतिनिधिकरण शुल्क

3-निरीक्षण या तलाश शुल्क

4-सूचकता नामा के आक्षेपमागीकरण के लिए शुल्क

5-कमीशन शुल्क

6-विषय

7-मासिक पत्र

1 से 8 तक का योग

शुल्क समूल करने का दिनांक

दिनांक, जब लेखन प्रतिनिधि या तलाश शुल्क

हापस करने के लिए संभव दिनांक

रजिस्ट्रीकरण अधिकारी के हस्ताक्षर

Handwritten signature and stamp

13

14

14/09

2 24/11/17



उत्तर प्रदेश UTTAR PRADESH

398895



श्री गणेशाय नमः
लेखपत्र का विवरण

मालियत- 35,58,290/-

देय स्टांप- 2,85,000/-

भूमि किल्ला/विशिष्ट ग्राम

दानकर्तागण व दानगृहीतागण अनुसूचित जाति के नहीं है।



अम्बिका वी
फाउण्डेशन सोसिटी
मिनिस्ट्री
मन्त्रालय

Ambalika Welfare Foundation



Chairman

Ambalika Welfare Foundation



Vice Chairperson

आदर्श कोशवाट, अहमदाबाद

दिनांक 1/11/20

दस्तावेज क्रमांक 1000

नाम ~~अशोक/...~~

द्वारा ~~...~~

श्री. कोशवाट

मुख्य संजोक्त

...

अ. नं. 85589901

5000-10 1000 1000 5000

~~...~~ आम्बालिका विकास फंड ...

विषयवस्तु ...

...

...

...

...

...

...

...

...

...

...

...

...

...

...

...

...

Ambalika Welfare Foundation

Chairman

ika Welfare Foundation

Vice Chair





उत्तर प्रदेश UTTAR PRADESH

398896

(2)

लेखपत्र का विवरण

1. भूमि का प्रकार : कृषि/बागवानी
2. परगना : निगोहों तहसील मोहनलालगंज
3. मोहल्ला/ग्राम : उत्तरगाँव
4. सम्पत्ति का विवरण : गाटा सं० : 1211 रकबा 0.076 हे०, 1219 रकबा 0.708 हे०, 1220 रकबा 0.177, 1221 रकबा 0.063 हे०, 1222 रकबा 0.253 हे०, 1223 रकबा 0.177 हे०, 1279 रकबा 0.407, 1289 रकबा 0.291 हे०, 1290 रकबा 0.114 हे०, 1291 रकबा 0.063 हे०, 1212 रकबा 0.022 हे०, 1281 रकबा 0.202 हे०, 1284 रकबा 0.215 हे०, 1285 रकबा 1.417 हे०, 1280 रकबा 0.215 हे०, 1287 रकबा 0.645 हे०, कुल 16 कित्ता, कुल रकबा : 5.007 हे०
5. मापन की इकाई : हेक्टेयर ।
6. संपत्ति का क्षेत्रफल : 5.007 हे०
7. सड़क की स्थिति : मोहनलालगंज मीरावां रोड रेलवे स्टेशन से 8 किमी०
8. दान/विक्रय : दान



Ambalika Welfare Foundation

[Signature]
Chairman

[Signature]

[Signature]
Secretary
[Signature]
Chairman
[Signature]
Member

Ambalika Welfare Foundation

[Signature]
Vice Chairperson

आवर्त कोषानार, लखनऊ
 दिनांक: 1/11/20
 मूल्य: 2800/-
 नाम: राजेश कुमार
 द्वारा: विकास

पुस्तक रोडविका
 पुस्तक रोडविका

2019/20

संयोजक/सहायक संयोजक श्री राम कृष्ण
 पुस्तक रोडविका
 सहायक संयोजक श्री विजय
 पुस्तक रोडविका
 सहायक संयोजक श्री विजय
 पुस्तक रोडविका

संयोजक/सहायक संयोजक
 02/11/20

Ambalika Welfare Foundation



Chairman

Ambalika Welfare Foundation

Vice Chairperson



Ram Lal Singh



Chairman



पुस्तक रोडविका के निदेशों
 के अनुसार पुस्तक रोडविका

02/11/20



उत्तर प्रदेश UTTAR PRADESH

398897

(3)

प्र. चौहदवी

पूरुब : जनपदीय मार्ग मोहनलालगंज - सीरावा
पश्चिम : गाटा सं० 1292 व 1293 आदि
उत्तर : अहमदखेड़ा सीरावा लिवा मार्ग
दक्षिण : गाटा सं० 1210 , व 1204 आदि



Ambalka Welfare Foundation

[Signature]
Chairman

[Signature]

[Signature]
[Signature]
[Signature]

Ambalka Welfare Foundation

[Signature]
Vice Chairperson

काठमाडौं काँवाजार, लल्लकेश

दिनांक ११/०१/७७

पुस्तक संख्या ३५००८

द्वारा

 संरक्षक

पुस्तक संरक्षक

श्री श्री ११/०१/७७ काठमाडौं काँवाजार
लल्लकेश





उत्तर प्रदेश UTTAR PRADESH

398898

(4)

दान - विलेख



यह दान विलेख आज दिनांक 02.08.07 को अम्बिका मिश्रा पुत्र बृजेश चन्द्र मिश्रा (बी०सी० मिश्रा) निवासी:353, राजेन्द्र नगर, लखनऊ, वर्तमान पता : उत्तर गांव, परगना-निगोहा, तहसील मोहनलालगंज, जिला-लखनऊ, 2. श्रीमती मधूलिका बाजपेई पत्नी के०के० बाजपेई निवासी:25 आर०डी०एस०ओ० कालोनी, लखनऊ, वर्तमान पता : उत्तरगांव, परगना-निगोहा, तहसील मोहनलालगंज, जिला-लखनऊ 3. श्रीमती मीनाक्षी दीक्षित पत्नी सुधीर दीक्षित निवासी: एम०- 12 महानगर, लखनऊ हाल पता उत्तरगांव लखनऊ 4. सृणालिनी पाण्डेय पत्नी आर० के० पाण्डेय व मालविका मिश्रा पुत्री बी०सी० मिश्रा निवासीगण: उत्तरगांव, परगना-निगोहा, तहसील-मोहनलालगंज, जिला -लखनऊ (जिन्हें आगे संयुक्त रूप से प्रथम पक्ष दानकर्तागण कहा गया है) अम्बालिका वेलफेयर फाउन्डेशन ट्रस्ट, कार्यालय अम्बालिका बिल्डिंग, सुभाष मार्ग, चारबाग, लखनऊ द्वारा ट्रस्टी चैयरमैन बृजेश चन्द्र मिश्रा पुत्र स्व०बी० एन० मिश्रा व ट्रस्टी वाइस चैयरपरसन श्रीमती रमा मिश्रा पत्नी बृजेशचन्द्रमिश्रा निवासी 11, शिमैया रोड, कैंप, लखनऊ (जिन्हें आगे संयुक्त रूप से द्वितीय पक्ष / दानगृहीता कहा गया है) के पक्ष में निष्पादित किया गया।

[Handwritten signature]

neg. darsi
Shanesh darsi
minalini
monish

Ambalika Welfare Foundation

[Handwritten signature]
Chairman

Ambalika Welfare Foundation

[Handwritten signature]
Vice Chairperson

आदर्श कोलावार, लखनऊ

दिनांक 1/12/17

संख्या 27800

नाम

पता

कैलाश चौराहा लखनऊ 226001

पहिले रोकाटिया

मुख्य रोकाटिया

मोबा 87





उत्तर प्रदेश UTTAR PRADESH

398899

(5)

उपरोक्त ट्रस्ट उपनिबंधक, प्रथम, लखनऊ के कार्यालय में दिनांक 2.07.2007 परतक सं. 4 खण्ड 384 पृष्ठ सं. 131/180 पर कम संख्या 182/07 पर पंजीकृत है। यह कि भूमि स्थित ग्राम - उत्तरगांव, परगना निगोहा, तहसील-मोहनलालगंज, जिला - लखनऊ, गाटा सं. : 1211 रकबा 0.076हे०, 1219 रकबा 0.708हे०, 1220 रकबा 0.177, 1221 रकबा 0.063हे०, 1222 रकबा 0.253हे०, 1223 रकबा 0.177हे०, 1279 रकबा 0.407, 1289 रकबा 0.291हे०, 1290 रकबा 0.114हे०, 1291 रकबा 0.063हे०, 1212 रकबा 0.022हे०, 1281 रकबा 0.202हे०, 1284 रकबा 0.215हे०, 1285 रकबा 1.417हे०, 1280 रकबा 0.215हे०, 1287 रकबा 0.645हे०, कुल 16 किता, कुल रकबा : 5.007 हे०, के प्रथम पक्ष मालिक, कामिल व काबिल है।



Ambalika Welfare Foundation

Chairman

[Handwritten signature]

*महाश्री
श्रीमती. मिनरालीनी
मिनरालीनी*

Ambalika Welfare Foundation

Vice Chairperson

मिनरालीनी

आदर्श कोषागार, लखनऊ

दिनांक 1/9/17

मूल्य 25000/-

नाम

प्राप्त

श्री अशोक कुमार झा
लखनऊ

सहायक

मुख्य

010/4





उत्तर प्रदेश UTTAR PRADESH

398900

(6)



2. यह है कि उपरोक्त भूमि विक्रेता गण ने बजारिये बेनामा कय किया था जिला न्यायालय खारिज राजस्व अभिलेखों में बतौर संक्रमणीय भूमिघर दर्ज है ।
3. यह कि उपरोक्त भूमि इस समय तक कही रहन, बय, हिबा, बन्धक, गिरवी आदि नहीं और सगस्त प्रकार के भारों से मुक्त एवं पाक साफ है ।
4. यह कि द्वितीय पक्ष एक सामाजिक संस्था अम्बालिका वेलफायर फाउन्डेशन ट्रस्ट द्वारा राष्ट्र को अन्य विकासशील राष्ट्रों के समकक्ष पहुँचाने के उद्देश्य से शिक्षा के विकास हेतु विज्ञान विधि, चिकित्सा तथा तकनीकी विज्ञान, प्रबंधन, में एवं सामाजिक कल्याण की गतिविधियों तथा राष्ट्र के शिक्षा के माध्यम विकास हेतु ट्रस्ट की स्थापना की गयी है । प्रथम पक्ष, द्वितीय पक्ष के उद्देश्यों की पूरी जानकारी करने के पश्चात वह अपनी भूमि को द्वितीय पक्ष ट्रस्ट के उद्देश्यों से सहमत होकर प्रथम पक्ष ने द्वितीय पक्ष को उपरोक्त भूमि को दान कर दिया और द्वितीय पक्ष ने उपरोक्त भूमि का दान स्वीकार कर लिया है । तथा कब्जा व स्वामित्व आज की तिथि से द्वितीय पक्ष को बखूबी करा दिया ।
5. यह कि अब उपरोक्त दान हुदा भूमि से प्रथम पक्षगण, उनके विधिक उत्तराधिकारियों का कोई हक, स्वत्व व अधिकार बाकी नहीं रहा न ही कोई हक व अधिकार बाकी रहा यदि कोई अपना हक, स्वत्व व अधिकार जाहिर करे तो वह नाजायज होगा ।

[Handwritten signature]

मन्वली
मन्वली
मन्वली
मन्वली

Ambalika Welfare Foundation

[Handwritten signature]
 Chairman

Ambalika Welfare Foundation

[Handwritten signature]
 Vice Chairperson



उत्तर प्रदेश UTTAR PRADESH

398901

(7)



6. यह कि उपरोक्त दान शुदा भूमि जनपदीय मार्ग मोहनलाबाग पर मोहनलाबाग से राष्ट्रीय राजमार्ग पर नहीं है।
7. यह कि उपरोक्त दान शुदा भूमि पर किसी प्रकार का कच्चा - पक्का इमारत नहीं है।
8. यह कि उपरोक्त दान शुदा भूमि नगर निगम सीमा लखनऊ से बाहर है और कृषि भूमि है जिस पर वर्तमान समय में खेती नागवानी हो रही है। दानशुदा भूमि विशिष्ट ग्राम के अन्तर्गत है। श्रीमान जिलाधिकारी लखनऊ द्वारा मु० 4,70,000 /रूपये प्रति हेक्टेयर की दर से रकबा 5.007 हे० भूमि की मालियत मु० 23,53,290 /रूपये होती है। उपरोक्त भूमि के 200 मी० की त्रिज्या में कोई आवासीय गतिविधियां नहीं है। उपरोक्त भूमि में खसरा सं० 1211 में यूकेलिप्टस के 5 पेड़, 1219 में आम के 52 पेड़, 1220 में आम के 22 पेड़, 1221 में आम के 8 पेड़, 1222 में आम के 20 पेड़, 1223 में आम के 15 पेड़, 1279 में आम के 47 पेड़, 1289 में आम के 5 पेड़, 1290 में आम के 2 पेड़, 1291 में 8 पेड़ आम के, 1212 में आम के 2 पेड़, 1281 में आम के 10 पेड़, 1284 में आम के 4 पेड़, 1285 में आम के 10 पेड़, 1280 में आम के 32 पेड़, 1287 में आम के 60 पेड़, कुल आम के 295 पेड़ तथा यूकेलिप्टस के 5 पेड़, इस प्रकार कुल पेड़ों की संख्या 300 है। उपरोक्त आम के पेड़ों में 245 पेड़ 5 वर्ष से अधिक है जिनकी कीमत 4000 / रु प्रति पेड़ की दर से मु० 9,80,000 /रु तथा 50 पेड़ 5 वर्ष से कम है। जिनकी कीमत 2000 /रु प्रति पेड़ की दर से मु० 1,00,000 /रु होती है।

[Handwritten signature]

*मेरा दान
श्रीमान जिलाधिकारी
लखनऊ*

मुरालिनी

मुरालिनी

Ambalika Welfare Foundation

[Handwritten signature]
Chairman

Ambalika Welfare Foundation

[Handwritten signature]
Vice Chairperson

जादश कोषागार, लखनऊ

दिनांक 1/12/2

शुल्क 8000

नाम

द्वारा

पहली शिकायत

मुख्य शिकायत

कामे मा 305 917
2010/11/11





उत्तर प्रदेश UTTAR PRADESH

398902

(8)



तथा युकोलिप्टस के 5 पेड जिनकी कीमत 5,000 प्रति पेड की दर से 25,000/- की होती है। तथा 2 ट्यूबवेल जिनकी कीमत 50,000/- प्रति ट्यूबवेल दर 1,00,000/- की होती है। अतः इस प्रकार उपरोक्त दान शुदा भूमि में स्थित पेडों की व ट्यूबवेल की कुल कीमत रु 12,05,000 /रु होती है तथा दान शुदा भूमि की मालियत 23,53,290/- रु होती है। कुल पेड ट्यूबवेल व भूमि की मालियत 35,58,290/-रु होती है। जिस पर 8 प्रतिशत की दर से रु 2,85,000/रु का जनरल स्टाम्प अदा किया जा रहा है।

9. यह कि उपरोक्त दान शुदा भूमि का दाखिल खारिज द्वितीय पक्ष सरकारी कागजातों में अपने नाम अंकित करा लेंगे।

10. यह कि उपरोक्त दान शुदा भूमि से संबंधित सगरे हक, हकूक, स्वत्व संबंधी अधिकार प्रथम पक्ष ने द्वितीय पक्ष को अन्तरितकर दिया है। लिहाजा यह दान विलेख खूब सोच समझकर बिना किसी जोर दबाव नाजायज के समक्ष गवाहान गिष्यादित कर दिया ताकि सनद रहे और वक्त जरूरत पर काम आवे।

Ambalika Welfare Foundation

[Signature]
Chairman

[Signature]

[Signature]
[Signature]
[Signature]

Ambalika Welfare Foundation

[Signature]
Vice Chairperson

आदर्श कोषागार, लखनऊ

दिनांक 18/7

मूल्य १४००/-

नाम श्री. अ. क. क.

द्वारा

पक्षी चिकित्सा

मुख्य चिकित्सा

मेरी

के माध्यम से 18/7/5





उत्तर प्रदेश UTTAR PRADESH

398903

(9)

विरसुत विवरण दान शूदा सम्पत्ति स्थित उत्तर गांव परगना- निगोहा, पी. ए. लालपुर

खातेदार का नाम

खाता सं०

खसरा सं०

1. श्रीमती मधुलिका बाजपेई
पत्नी के०के० बाजपेई
2. श्रीमती मीनाक्षी दीक्षित
पत्नी सुधीर दीक्षित

411

1219

1220

1221

1222

1223

1279

1290

1291

0.177 हे०

0.063 हे०

0.253 हे०

0.177 हे०

0.407 हे०

0.114 हे०

0.063 हे०

खाता सं० 412	1289	0.291 हे०
खाता सं० 356 1/2 भाग	1211	0.076 हे०



[Handwritten signature]

म. ल. मिनाक्षी दीक्षित
मिनाक्षी दीक्षित
[Signature]

Ambalika Welfare Foundation

[Handwritten signature]
Chairman

Ambalika Welfare Foundation

[Handwritten signature]
Vice Chairperson

आदर्श कोषागार, लखनऊ

दिनांक 1/11

मूल्य १५/-

नाम श्री श्री

वाराणसी

श्री श्री काशी काशी

काशी

विक्रेता

मुख्य विक्रेता





उत्तर प्रदेश UTTAR PRADESH

398904

(10)



अम्बिका प्रसाद मिश्रा पुत्र बी० सी० मिश्रा	खाता सं० 8	1280	
		1212	
	खाता सं० 9	1287	
1. मालविका मिश्रा पुत्री बी० सी० मिश्रा	खाता सं० 453	1285	
2. अम्बिका मिश्रा पुत्र बी० सी० मिश्रा	खाता सं० 12	1281	0.215 हे०
3. मधुलिका बाजपेई पत्नी के० के० बाजपेई		1284	0.202 हे०
4. मीनाक्षी दीक्षित पत्नी सुधीर दीक्षित			0.215 हे०
5. मृगलिनी पाण्डेय पत्नी धार० के० पाण्डेय			

दानकर्तागण संयुक्त रूप से दान कर रहे हैं। कुल 16 किता

कुल रकबा 5,007 हे०

[Handwritten signature]

*next to
of the district
Murali
Munni*

Ambalika Welfare Foundation

[Handwritten signature]
Chairman

Ambalika Welfare Foundation

[Handwritten signature]
Vice Chairperson

आदर्श को-ऑपरेटिव, लखनऊ
क्र. ३१७
मुख्य कार्यालय
मुख्य कार्यालय
मुख्य कार्यालय
मुख्य कार्यालय

बंका प्रकाशक
मुख्य कार्यालय

मुख्य कार्यालय





उत्तर प्रदेश UTTAR PRADESH

398905

(11)

दान वाली भूमि के सम्पूर्ण गाटे एक दूसरे से मिले हुए हैं। इन गाटों की सीमाएँ नीचे लाल लाइन से दर्शाया गया है इसलिए सभी गाटों की सीमाएँ सही हैं।

चौहददी

पूरब : जनपदीय मार्ग मोहनलालगंज - मौरावा
 पश्चिम : गाटा सं० 1292 व 1293 आदि
 उत्तर : अहमदखेडा मौरावा लिंक मार्ग
 दक्षिण : गाटा सं० 1210 व 1204 आदि



Ambalika Welfare Foundation

[Signature]
 Chairman

[Signature]

*नया लाल रंग
 अम्बालिका कल्याण संस्थान
 न्यायिकी*

[Signature]

Ambalika Welfare Foundation

[Signature]
 Vice Chairperson

सादर्य कोषागार, तस्मान्त

दिनांक 1/12/12

मुख्य ~~अनुसूचित~~ कक्षा

नाम श्री रवीन्द्र कर्मा

पद संकायिका

कक्षा, श्री सादर्य शाला

मुख्य संकायिका

कक्षा

()

3



06AA 354883

(12)

दिनांक- 2.8.2007

गवाह नं 1 *Ranajit Kumar*
BOB
nchalal gang Lko



ह0 प्रथम पक्ष

1. *Ranajit Kumar*
2. *BOB*
3. *nchalal gang Lko*
4. *...*
5. *...*

गवाह नं 2 : *...*
 पता *...*

ह0 - *...* Ambalika Welfare Foundation Ambalika Welfare Foundation
 ह0 द्वितीय पक्ष / दानग्रहीता

Ranajit Kumar
 Vice Chairperson

...
 Chairma

टाईपकर्ता
Ranajit Kumar
 राजकुमार

मसविद्या कर्ता
W
 (आर0 जी0 त्रिपाठी)
 एडवोकेट

आदर्श कोषागार, लखनऊ

दिनांक 1/8/27

संख्या 1000

नाम श्री साहित्यिक अकादमी लखनऊ

पता

सदस्य रोचड़िया

पृथक् रोचड़िया

(1000)



Handwritten text at the top of the page, possibly a title or header, written in a non-Latin script.



Handwritten signature and text in a non-Latin script, located in the lower-left quadrant of the page.

Handwritten text in a non-Latin script, located below the signature in the lower-left quadrant.

Handwritten text in a non-Latin script, located in the lower-middle section of the page.

Ambalika Welfare Foundation

Chairman

Ambalika Welfare Foundation


Handwritten signature and the text "Vice Chairperson" in the bottom right corner.

रजिस्ट्रेशन अधिनियम - 1908 की धारा 32 - ए, के अनुपालन हेतु
 फिंगर्स प्रिन्ट्स

प्रस्तुतकर्ता/बिक्रेता का नाम व पता: ... श्री. लाला मिथल सिंह, प्रवेश च-३, मिथल
 ... मिथल, ...
 बायें हाथ की अंगुलियों के चिन्ह :-



(बायें हाथ के अंगुलियों के चिन्ह :-)



प्रस्तुतकर्ता/बिक्रेता/बिक्रेता के हस्ताक्षर
 बिक्रेता/बिक्रेता का नाम व पता: ... श्री. लाला मिथल सिंह, प्रवेश च-३, मिथल ...
 ...
 बायें हाथ के अंगुलियों के चिन्ह :-



(बायें हाथ के अंगुलियों के चिन्ह :-)



बिक्रेता/बिक्रेता के हस्ताक्षर


...



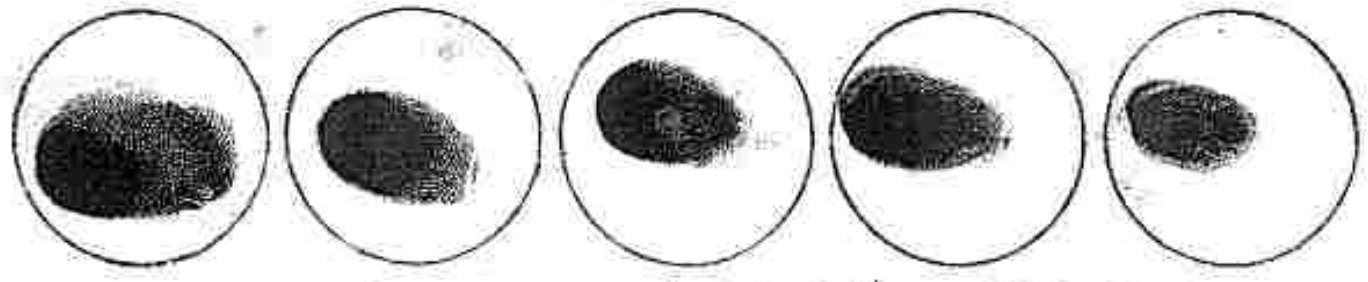
रजिस्ट्रेशन अधिनियम - 1908 की धारा 32 - ए, के अनुपालन हेतु
 फिंगर्स प्रिन्ट्स

प्रस्तुतकर्ता/विक्रेता का नाम व पता: श्रीमती दीशिता पत्नी सुधीर जी शिंदे कि. एम-12 अहमदाबाद
 श्रीमती के. टी. के. पता इलाहाबाद कि. नो. 10/10 ए. ए. नो. 10 अहमदाबाद कि. 10/10

बायें हाथ की अंगुलियों के चिन्ह :-



(एकलिये हाथ के अंगुलियों के चिन्ह :-




विक्रेता/बेता का नाम व पता: श्रीमती दीशिता पत्नी सुधीर जी शिंदे कि. एम-12 अहमदाबाद
 श्रीमती के. टी. के. पता इलाहाबाद कि. नो. 10/10 ए. ए. नो. 10 अहमदाबाद कि. 10/10

बायें हाथ के अंगुलियों के चिन्ह :-



(एकलिये हाथ के अंगुलियों के चिन्ह :-



विक्रेता/बेता के हस्ताक्षर
Shrinavali

रजिस्ट्रेशन अधिनियम- 1908 की धारा 32- ए, के अनुपालन हेतु

फिंगर्स प्रिन्ट्स

प्रस्तुतकर्ता/विक्रेता का नाम व पता: आंबालिका मिश्रा पुत्री जी.एन. सि.आ. फि.अ. इलाहाबाद
फि.अ. नि.इ.स. ओ.एन. सि.अ.फि.अ. को.ए.ए.डि.

बायें हाथ की अंगुष्ठियों के चिन्ह :-



(दाहिने हाथ के अंगुष्ठियों के चिन्ह :-)




Signature

प्रस्तुतकर्ता/विक्रेता/केता के हस्ताक्षर

विक्रेता/केता का नाम व पता: आंबालिका मिश्रा पुत्री जी.एन. सि.आ. फि.अ. नि.इ.स. ओ.एन. सि.अ.फि.अ. को.ए.ए.डि. इलाहाबाद

बायें हाथ के अंगुष्ठियों के चिन्ह :-



(दाहिने हाथ के अंगुष्ठियों के चिन्ह :-)



Ambalika Welfare Foundation

विक्रेता/केता के हस्ताक्षर

Signature
Chairman

रजिस्ट्रेशन अधिनियम - 1908 की धारा 32 - ए, के अनुपालन हेतु
फिंगर्स प्रिन्ट्स

प्रस्तुतकर्ता/बिक्रेता का नाम व पता: आम्बालिका वेलफेयर फाउण्डेशन, श्रीमती रजनीश देवी, एम्बालिका, पटना
पिन - 801 001, बिहार

बायें हाथ की अंगुलियों के चिन्ह :-



(पारिच्छेद हाथ के अंगुलियों के चिन्ह :-



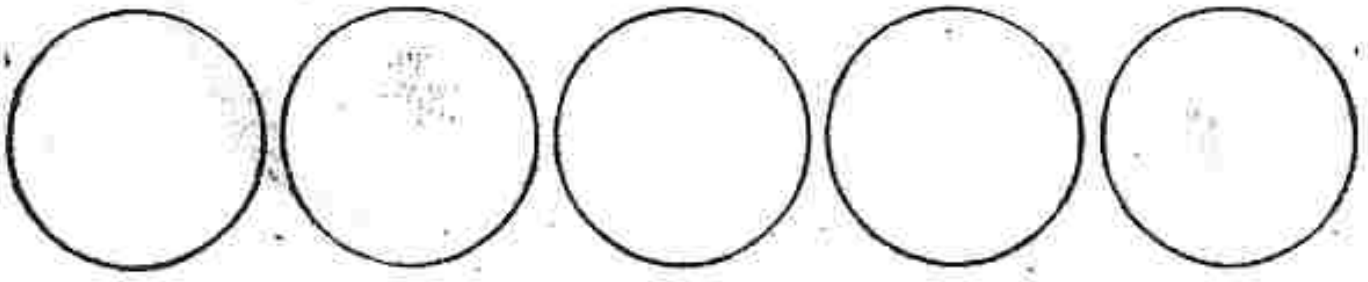
Ambalika Welfare Foundation
 प्रस्तुतकर्ता/बिक्रेता के हस्ताक्षर

बिक्रेता/क्रेता का नाम व पता: रजनीश देवी
Vice Chairperson

बायें हाथ के अंगुलियों के चिन्ह :-



(पारिच्छेद हाथ के अंगुलियों के चिन्ह :-



बिक्रेता/क्रेता के हस्ताक्षर

१३०१ - १९७८ - ७९ - वार्षिक प्रतिवेदन

महामंत्री कार्यालय

१३०१ - १९७८ - ७९ - वार्षिक प्रतिवेदन
 १३०१ - १९७८ - ७९ - वार्षिक प्रतिवेदन



Vice-Chairperson
 १९७८/७९
 २१/३०२
 ०२/०८/७९
 १५०९
 ३४/०८/७९

म. वि. वि. म. वि. म. वि. म. वि. म. वि.
 म. वि. वि. म. वि. म. वि. म. वि. म. वि.





उद्धरण खतौनी



उद्धरण क्रमांक : 14369520240288

ग्राम क्रमांक : 143695 ग्राम का नाम (परगना) : उत्तरगांव(निगौहा) तहसील : मोहनलालगंज जनपद : लखनऊ
फसली वर्ष : 1430-1435 (01 जुलाई, 2022 से 30 जून, 2028) भाग : 1 (1) खाता संख्या : 00011

श्रेणी : 1-क / भूमि जो संक्रमणीय भूमिधरो के अधिकार में हो।

खातेदार का विवरण		खातेदारी प्रारम्भ होने का विवरण		भूमि का विवरण		खातेदार का अंश		
खसरा/ गाटा संख्या	(2) नाम/पिता-पति-संरक्षक-प्रबंधक का नाम / जाति कोड / आधार नं० (अन्तिम चार अंक) अथवा पैन नं० (6-9 स्थान के अंक) / पता / जन्मतिथि (अवयस्क हेतु)	(3) न्यायालय का नाम / कम्प्यूटरीकृत वाद संख्या अथवा आदेश संख्या / आदेश का दिनांक / जौत का आधार	(4) वर्ष	(5) गाटा (पुनीक कोठ)	(6) गाटे का कुल क्षेत्रफल (हे.)	(7) हिस्से में	(8) क्षेत्रफल में (हे.)	(9) खातेदार द्वारा देय भू-राजस्व
1211	अतुल तिवारी / गिरधारीलाल तिवारी / नि.पारा राजाजीपुरम लखनऊ अमित तिवारी / गिरधारीलाल तिवारी / नि.पारा राजाजीपुरम श्रीमती मीनाक्षी दीक्षित / पत्नी सुधीर दीक्षित / नि. ग्राम मधुलिका बाजपेई / पत्नी के.के.बाजपेई / नि. ग्राम		1404फ.	1211(1436951211000012)	0.0760			1.85

कुल गाटे- एक कुल क्षेत्रफल- शून्य दशमलव शून्य सात छः शून्य (हेक्टेयर) कुल भू-राजस्व - एक दशमलव आठ पाँच रुपये

नामान्तरण / परिवर्तन का विवरण		खारिज किया गया			दर्ज किया गया		
(10) न्यायालय का नाम / कम्प्यूटरीकृत वाद संख्या अथवा आदेश संख्या / आदेश का दिनांक / नामान्तरण का आधार / डिजिटल हस्ताक्षर नाम / डिजिटल हस्ताक्षर दिनांक	(11) नाम / पिता-पति-संरक्षक-प्रबंधक का नाम / जाति कोड / आधार नं० (अन्तिम	(12) गाटे का खसरा नम्बर	(13) क्षेत्रफल (हे.)	(14) नाम / पिता-पति-संरक्षक-प्रबंधक का नाम / जाति कोड / आधार नं० (अन्तिम चार अंक) अथवा पैन नं०	(15) गाटे का खसरा नम्बर / पुनीक कोठ	(16) क्षेत्रफल (हे.)	

चार अंक) अथवा पिन
नं० (6-9 स्थान के
अंक) / पता /
जन्मतिथि (अवयस्क
हेतु)

/
पूर्वीक
कोड

(6-9 स्थान के अंक) / पता /
जन्मतिथि (अवयस्क हेतु)

(17) भूमि के सम्बन्ध में विधाराधीन राजस्व याद/बादों की कम्प्यूटरीकृत संख्या :

(18) बंधक/बंधक-मुक्त होने की स्थिति

(18.1) बंधक होने की स्थिति (संस्था अथवा बैंक का नाम/कोड/बंधक का दिनांक/धनराशि/आवेदन संख्या/खातेदार(पिता-पति-संरक्षक)) :

(18.2) बंधक-मुक्त होने की स्थिति (संस्था अथवा बैंक का नाम/कोड/बंधक-मुक्त का दिनांक/धनराशि/आवेदन संख्या/खातेदार(पिता-पति-संरक्षक)) :

(19) अभ्युक्ति :

(1) गादा स.1211 आकृषिक घोषित। (डिजिटल हस्ताक्षर : Harendra Singh/01-01-2023)

पूर्व आदेशों का विवरण

Data Digitally Signed by: Harendra Singh (REVENUE INSPECTOR)

दिनांक-समयस्थान: 23-03-2024 03:57:21 लखनऊ, महानगरासराज

● यह उद्घरण भारतीय इलेक्ट्रॉनिक सिग्नचर सिस्टम द्वारा तैयार की गयी है तथा वादा डिजिटल हस्ताक्षर द्वारा
हस्ताक्षरित है।

मुद्रित कर्ता : KULDEEP जल सिंह, महानगरासराज

मुद्रित दिनांक एवं समय: 23-03-2024 03:57:21

● Not Applicable For Digital Primitives ● उपरोक्त उद्घरण
कार्टोनी का वैरीफिकेशन मजदूर उपरोक्त वेबसाइट पर
जाकर अपना QR Code स्कैन करके किया जा सकेगा।





उद्धरण खतौनी



उद्धरण क्रमांक : 14369520240289

ग्राम क्रमांक : 143695 ग्राम का नाम (परगना) : उत्तरगाँव(निगोहा) तहसील : मोहनलालगंज जनपद : लखनऊ
फसली वर्ष : 1430-1435 (01 जुलाई, 2022 से 30 जून, 2028) भाग : 1 (1) खाता संख्या : 00024

श्रेणी : 1-क / भूमि जो संक्रमणीय भूमिधरो के अधिकार में हो।

खातेदार का विवरण		खातेदारी प्रारम्भ होने का विवरण		भूमि का विवरण		खातेदार का अंश		
खसरा/ गाटा संख्या	(2) नाम/पिता-पति-संरक्षक-प्रबंधक का नाम / जाति कोड / आधार नं० (अन्तिम चार अंक) अथवा पैन नं० (6-9 स्थान के अंक) / पता / जन्मतिथि (अवयस्क हेतु)	(3) न्यायालय का नाम / कम्प्यूटरीकृत वाद संख्या अथवा आदेश संख्या / आदेश का दिनांक / जोत का आधार	(4) वर्ष	(5) गाटा (धुनीक कोड)	(6) गाटे का कुल क्षेत्रफल (हे.)	(7) हिल्से में	(8) क्षेत्रफल में (हे.)	(9) खातेदार द्वारा देय भू-राजस्व
1212	अम्बालिका वेलफेयर / . / . फालन्डेशन ट्रस्ट / . / . कार्यालय अम्बालिका / . / . बिल्डिंग सुभाष मार्ग / . / . चारबाग लखनऊ / . / . ट्रस्टी चेयरमैन / . / . बृजेश चन्द्र मिश्र / स्व.बी.एन.मिश्र / 11धिमियारोड केन्ट लखनऊ		1415फ.	1212(1436951212000012)	0.0220			10.10

कुल गाटे- एक कुल क्षेत्रफल- शून्य दशमलव शून्य दो पौ शून्य (हैक्टियर) कुल भू-राजस्व - एक शून्य दशमलव एक शून्य रुपये

नामान्तरण / परिवर्तन का विवरण		खारिज किया गया			दर्ज किया गया		
(10) न्यायालय का नाम / कम्प्यूटरीकृत वाद संख्या अथवा आदेश संख्या / आदेश का दिनांक / नामान्तरण का आधार / डिजिटल हस्ताक्षर नाम / डिजिटल हस्ताक्षर दिनांक	(11) नाम / पिता-पति-संरक्षक-प्रबंधक का नाम / जाति कोड /	(12) गाटे का खसरा	(13) क्षेत्रफल (हे.)	(14) नाम / पिता-पति-संरक्षक-प्रबंधक का नाम / जाति कोड / आधार नं० (अन्तिम	(15) गाटे का खसरा नम्बर / धुनीक कोड	(16) क्षेत्रफल (हे.)	

	आधार नं० (अन्तिम चार अंक) अथवा पैन नं० (6-9 स्थान के अंक) / पता / जन्मतिथि (अवयस्क हेतु)	नम्बर / यूनीक कोड	चार अंक अथवा पैन नं० (6-9 स्थान के अंक) / पता / जन्मतिथि (अवयस्क हेतु)	
--	--	-------------------	--	--

(17) भूमि के सम्बन्ध में विचाराधीन राजस्व वाढ/वाढों की कम्प्यूटरीकृत संख्या :

(18) बंधक/बंधक-मुक्त होने की स्थिति

(18.1) बंधक होने की स्थिति (संस्था अथवा बैंक का नाम/कोड/बंधक का दिनांक/धनराशि/आवेदन संख्या/खातेदार(पिता-पति-संरक्षक)) :

(18.2) बंधक-मुक्त होने की स्थिति (संस्था अथवा बैंक का नाम/कोड/बंधक-मुक्त का दिनांक/धनराशि/आवेदन संख्या/खातेदार(पिता-पति-संरक्षक)) :

(19) अभ्युक्ति :

1) गादा सं. 1218, 1280, 1212, 1287, 1281, 1284, 1293 धारा 143 के अन्तर्ग आकृषिक घोषित (डिजिटल हस्ताक्षर : Harindra Singh/01-01-2023)

पूर्व आदेशों का विवरण

Data Digitally Signed by: Harindra Singh (REVENUE INSPECTOR)

दिनांक/समय/स्थान: 23-03-2024 03:58:26 वृहन्नीस : मोहनसाहगंज

● यह उद्गम खतोंनी इलेक्ट्रॉनिक डिजिटरी सिगटन द्वारा सिगर की गयी हे तथा डाटा डिजिटल हस्ताक्षर द्वारा हस्ताक्षरित हे।

मुद्रित कर्ता : KULDEEP वृहन्नीस : मोहनसाहगंज

मुद्रित दिनांक एवं समय: 23-03-2024 03:58:26

● Not Applicable For Online Return ● उपरोक्त उद्गम खतोंनी का वेबपेजकेमन <https://eprocure.gov.in> पर उपलब्ध है। वाकर अपना QR Code Scan करके विधिनिष्ठ सुनिश्चित।





उद्धरण खतौनी



उद्धरण क्रमांक : 14369520240290

ग्राम क्रमांक : 143695 ग्राम का नाम (परगना) : उत्तरगांव(निगौहा) तहसील : मोहनलालगंज जनपद : तखनऊ
फसली वर्ष : 1430-1435 (01 जुलाई, 2022 से 30 जून, 2028) भाग : 1 (1) खाता संख्या : 00025

श्रेणी : 1-क / भूमि जो संक्रमणीय भूमिधरो के अधिकार में हो।

खातेदार का विवरण		खातेदारी प्रारम्भ होने का विवरण		भूमि का विवरण		खातेदार का अंश		
खसरा/ गाटा संख्या	(2) नाम/पिता-पति-संरक्षक-प्रबंधक का नाम / जाति कोठ / आधार नं० (अन्तिम चार अंक) अथवा पैन नं० (6-9 स्थान के अंक) / पता / जन्मतिथि (अवयस्क हेतु)	(3) न्यायालय का नाम / कम्प्यूटरीकृत साद संख्या अथवा आदेश संख्या / आदेश का दिनांक / जोत का आधार	(4) वर्ष	(5) गाटा (पूर्वीक कोठ)	(6) गाटे का कुल क्षेत्रफल (हे.)	(7) हिस्से में	(8) क्षेत्रफल में (हे.)	(9) खातेदार द्वारा देय भू-राजस्व
1219	अम्बालिका वेलफेयर / ./. फाउन्डेशन ट्रस्ट / ./. कार्यालय अम्बालिका / ./. विल्डग सुभाष मार्ग / ./. चारबाग लखनऊ / ./. ट्रस्टी चेयरमैन / ./. वृजेशचन्द्र मिश्र / स्व.बी.एन.मिश्र / 11धिमैयारोड कैन्ट लखनऊ व ट्रस्टी वाइसचेयरपरसन / ./. श्रीमती रमामिशा / वृजेशचन्द्र मिश्र / 11धिमैयारोडकैन्ट लखनऊ		1404फ.	1219(1436951219000012)	0.7080			35.04
कुल गाटे- एक कुल क्षेत्रफल- शून्य दशमलव सात शून्य आठ शून्य (हैक्टेयर) कुल भू-राजस्व- तीन पाँच दशमलव शून्य चार रुपये								
नामान्तरण / परिवर्तन का विवरण		खारिज किया गया		दर्ज किया गया				

<p>(10) न्यायालय का नाम / कम्प्यूटरीकृत वाद संख्या अथवा आदेश संख्या / आदेश का दिनांक / नामान्तरण का आधार / डिजिटल हस्ताक्षर नाम / डिजिटल हस्ताक्षर दिनांक</p>	<p>(11) नाम / पिता-पति-संरक्षक-प्रबंधक का नाम / जाति कोड / आधार नं० (अन्तिम चार अंक) अथवा पैन नं० (6-9 स्थान के अंक) / पता / जन्मतिथि (अवश्यक हेतु)</p>	<p>(12) गाटे का खसरा नम्बर / यूनीक कोड</p>	<p>(13) क्षेत्रफल (हे.)</p>	<p>(14) नाम / पिता-पति-संरक्षक-प्रबंधक का नाम / जाति कोड / आधार नं० (अन्तिम चार अंक) अथवा पैन नं० (6-9 स्थान के अंक) / पता / जन्मतिथि (अवश्यक हेतु)</p>	<p>(15) गाटे का खसरा नम्बर / यूनीक कोड</p>	<p>(16) क्षेत्रफल (हे.)</p>
---	---	--	-----------------------------	---	--	-----------------------------

(17) भूमि के सम्बन्ध में विचाराधीन राजस्व वाद/वादों की कम्प्यूटरीकृत संख्या :

(18) बंधक/बंधक-मुक्त होने की स्थिति

(18.1) बंधक होने की स्थिति (संस्था अथवा बैंक का नाम/कोड/बंधक का दिनांक/धनराशि/आवेदन संख्या/खातेदार/पिता-पति-संरक्षक) :

(18.2) बंधक-मुक्त होने की स्थिति (संस्था अथवा बैंक का नाम/कोड/बंधक-मुक्त का दिनांक/धनराशि/आवेदन संख्या/खातेदार/पिता-पति-संरक्षक) :

(19) अभ्युक्ति :

1) समस्त गाटे आकृषिक घोषित (धारा 143) (डिजिटल हस्ताक्षर : Harendra Singh/01-01-2023)

पूर्व आदेशों का विवरण

Data Digitally Signed by: Harendra Singh (REVENUE INSPECTOR)
दिनांक/समय/स्थान: 23-03-2024 03:59:36 सहस्रीत : मोहनलालगंज

● यह उद्घरण सर्वोच्च इलेक्ट्रॉनिक डिजिटल सिस्टम द्वारा तैयार की गयी है तथा इसका डिजिटल हस्ताक्षर द्वारा प्रमाणित है।

मुद्रित कर्ता : KULDEEP महासीत : मोहनलालगंज
मुद्रित दिनांक एवं समय: 23-03-2024 03:59:36

● Not Applicable For Online Print ● उपरोक्त उद्घरण सर्वोच्च का वेबसाइट <https://aphiladul.gov.in> वेबसाइट पर जाकर अपना QR Code Scan करके जांचा जा सकता है।





उद्धरण खतौनी



उद्धरण क्रमांक : 14369520240291

ग्राम क्रमांक : 143695 ग्राम का नाम (परगना) : उत्तरगांव(निगोहा) तहसील : मोहनलालगंज जनपद : लखनऊ
फसती वर्ष : 1430-1435 (01 जुलाई, 2022 से 30 जून, 2028) भाग : 1 (1) खाता संख्या : 00025

श्रेणी : 1-क / भूमि जो संक्रमणीय भूमिधरो के अधिकार में हो।

खातेदार का विवरण		खातेदारी प्रारम्भ होने का विवरण		भूमि का विवरण		खातेदार का अंश		
खसरा/गाटा संख्या	(2) नाम/पिता-पति-संरक्षक-प्रबंधक का नाम / जाति कोड / आधार नं० (अन्तिम चार अंक) अथवा पैन नं० (6-9 स्थान के अंक) / पता / जन्मतिथि (अवयस्क हेतु)	(3) न्यायालय का नाम / कम्प्यूटरीकृत वाद संख्या अथवा आदेश संख्या / आदेश का दिनांक / जौत का आधार	(4) वर्ष	(5) गाटा (यूनीक कोड)	(6) गाटे का कुल क्षेत्रफल (हे.)	(7) हिस्से में	(8) क्षेत्रफल में (हे.)	(9) खातेदार द्वारा देय भू-राजस्व
1279	अम्बालिका वेलफेयर / ./. फाउन्डेशन ट्रस्ट / ./. कार्यालय अम्बालिका / ./. बिल्डिंग सुभाष मार्ग / ./. चारबाग लखनऊ / ./. ट्रस्टी चेयरमैन / ./. बृजेशचन्द्र मिश्र / स्व.बी.एन.मिश्र / 11धिमैयारोड कैन्ट लखनऊ व ट्रस्टी वाइसचेयरपरसन / ./. श्रीमती रमामिशा / बृजेशचन्द्र मिश्र / 11धिमैयारोडकैन्ट लखनऊ		1404फ.	1279(1436951279000012)	0.4070			20.00
कुल गाटे- एक कुल क्षेत्रफल- शून्य दशमलव चार शून्य सात शून्य (हेक्टेयर)		कुल भू-राजस्व - दो शून्य दशमलव शून्य शून्य रुपये						
नामान्तरण / परिवर्तन का विवरण		खारिज किया गया		दर्ज किया गया				

<p>(10) न्यायालय का नाम / कम्प्यूटरीकृत वाद संख्या अथवा आदेश संख्या / आदेश का दिनांक / नामान्तरण का आधार / डिजिटल हस्ताक्षर नाम / डिजिटल हस्ताक्षर दिनांक</p>	<p>(11) नाम / पिता-पति-संरक्षक-प्रबंधक का नाम / जाति कोड / आधार नं० (अन्तिम चार अंक) अथवा पैन नं० (6-9 स्थान के अंक) / पता / जन्मतिथि (अवयस्क हेतु)</p>	<p>(12) गाटे का खसरा नम्बर / पूनीक कोड</p>	<p>(13) क्षेत्रफल (है.)</p>	<p>(14) नाम / पिता-पति-संरक्षक-प्रबंधक का नाम / जाति कोड / आधार नं० (अन्तिम चार अंक) अथवा पैन नं० (6-9 स्थान के अंक) / पता / जन्मतिथि (अवयस्क हेतु)</p>	<p>(15) गाटे का खसरा नम्बर / पूनीक कोड</p>	<p>(16) क्षेत्रफल (है.)</p>
---	---	--	-----------------------------	---	--	-----------------------------

(17) भूमि के सम्बन्ध में विचाराधीन राजस्व वाद/वादों की कम्प्यूटरीकृत संख्या :

(18) बंधक/बंधक-मुक्त होने की स्थिति

(18.1) बंधक होने की स्थिति (संस्था अथवा बैंक का नाम/कोड/बंधक का दिनांक/धनराशि/आवेदन संख्या/खातेदार(पिता-पति-संरक्षक)) :

(18.2) बंधक-मुक्त होने की स्थिति (संस्था अथवा बैंक का नाम/कोड/बंधक-मुक्त का दिनांक/धनराशि/आवेदन संख्या/खातेदार(पिता-पति-संरक्षक)) :

(19) अभ्युक्ति :

1) समस्त गाटे आकृषिक घोषित (घारा 143) (डिजिटल हस्ताक्षर : Harendra Singh/01-01-2023)

पूर्व आदेशों का विवरण

Data Digitally Signed by: Harendra Singh (REVENUE INSPECTOR)

दिनांक:समय/स्थान: 23-03-2024 04:00:24 लुधियाना : मोहनलालगंज

● यह उद्घरण कावैनी इलेक्ट्रॉनिक डिजिटल सिस्टम द्वारा वेबपार की कार्य है तथा ज्ञात डिजिटल हस्ताक्षर द्वारा हस्ताक्षरित है।

मुद्रित कर्ता : KULDEEP लुधियाना : मोहनलालगंज

मुद्रित दिनांक एवं समय: 23-03-2024 04:00:24

● Not Applicable For Online Prints ● उपरोक्त वेबपार कावैनी का वेरीफिकेशन <https://epbhulak.gov.in> वेबसाइट पर जाकर तथा QR Code Scan करके किया जा सकता है।





उद्धरण खतौनी



उद्धरण क्रमांक : 14369520240292

ग्राम क्रमांक : 143695 ग्राम का नाम (परगना) : उत्तरगांव(निगोहा) तहसील : मोहनसातगंज जनपद : लखनऊ
फसली वर्ष : 1430-1435 (01 जुलाई, 2022 से 30 जून, 2028) भाग : 1 (1) खाता संख्या : 00024

श्रेणी : 1-क / भूमि जो संक्रमणीय भूमिधरो के अधिकार में हो।

खातेदार का विवरण		खातेदारी प्रारम्भ होने का विवरण		भूमि का विवरण		खातेदार का अंश		
खसरा गाटा संख्या	(2) नाम/पिता-पति-संरक्षक-प्रबंधक का नाम / जाति कोड / आधार नं० (अन्तिम चार अंक) अथवा पैन नं० (6-9 स्थान के अंक) / पता / जन्मतिथि (अवश्यस्क हेतु)	(3) न्यायालय का नाम / कम्प्यूटरीकृत वाद संख्या अथवा आदेश संख्या / आदेश का दिनांक / जोत का आधार	(4) वर्ष	(5) गाटा (पूनीक कोड)	(6) गाटे का कुल क्षेत्रफल (हे.)	(7) हिस्से में	(8) क्षेत्रफल में (हे.)	(9) खातेदार द्वारा देय भू-राजस्व
1280	अम्बालिका वेलफेयर / . / . फाउन्डेशन ट्रस्ट / . / . कार्यालय अम्बालिका / . / . बि०एल० सुभाष मार्ग / . / . चारबाग लखनऊ / . / . ट्रस्टी चेपरमैन / . / . बृजेश चन्द्र मिश्र / स्व.बी.एन.मिश्र / 11/मिर्जापुरोड कैन्ट लखनऊ		1415फ.	1280(1436951280000012)	0.2150			10.50

कुल गाटे. एक कुल क्षेत्रफल. शून्य दशमलव दो एक पाँच शून्य (हेक्टेयर) कुल भू-राजस्व - एक शून्य दशमलव पाँच शून्य रुपये

नामान्तरण / परिवर्तन का विवरण		खारिज किया गया			दर्ज किया गया		
(10) न्यायालय का नाम / कम्प्यूटरीकृत वाद संख्या अथवा आदेश संख्या / आदेश का दिनांक / नामान्तरण का आधार / डिजिटल हस्ताक्षर नाम / डिजिटल हस्ताक्षर दिनांक	(11) नाम / पिता-पति-संरक्षक-प्रबंधक का नाम / जाति कोड /	(12) गाटे का खसरा	(13) क्षेत्रफल (हे.)	(14) नाम / पिता-पति-संरक्षक-प्रबंधक का नाम / जाति कोड / आधार नं० (अन्तिम	(15) गाटे का खसरा नम्बर / पूनीक कोड	(16) क्षेत्रफल (हे.)	

	आधार नं० (अन्तिम चार अंक) अथवा पैन नं० (6-9 स्थान के अंक) / पता / जन्मतिथि (अवयस्क हेतु)	नम्बर / पृनीक कोड	चार अंक अथवा पैन नं० (6-9 स्थान के अंक) / पता / जन्मतिथि (अवयस्क हेतु)	
(17) भूमि के सम्बन्ध में विचाराधीन राजस्व वाद/वादों की कम्प्यूटरीकृत संख्या :				
(18) बंधक/बंधक-मुक्त होने की स्थिति				
(18.1) बंधक होने की स्थिति (संस्था अथवा बैंक का नाम/कोड/बंधक का दिनांक/धनराशि/आवेदन संख्या/खातेदार/पिता-पति-संरक्षक) :				
(18.2) बंधक-मुक्त होने की स्थिति (संस्था अथवा बैंक का नाम/कोड/बंधक-मुक्त का दिनांक/धनराशि/आवेदन संख्या/खातेदार/पिता-पति-संरक्षक) :				
(19) अभ्युक्ति :				
1) गण्टा सं. 1218, 1280, 1212, 1287, 1281, 1284, 1293 धारा 14 के अन्तर्ग आकृषिक घोषित (डिजिटल हस्ताक्षर : Harendra Singh/01-01-2023)				
पूर्व आदेशों का विवरण				
<p>Data Digitally Signed by: Harendra Singh (REVENUE INSPECTOR) दिनांक/समय/स्थान: 23-01-2024 04:01:23 तहसील : मोहनसाहसकंद</p> <p>● यह उद्घरण साक्षरों द्वारा इलेक्ट्रॉनिक डिजिटल सिस्टम द्वारा सत्यापन की गयी है तथा वादा डिजिटल हस्ताक्षर द्वारा सत्यापित है।</p>	<p>मुद्रित कर्म : KULDEEP तहसील : मोहनसाहसकंद मुद्रित दिनांक एवं समय: 23-01-2024 04:01:23</p> <p>● Not Applicable For Online Filings ● उपरोक्त उद्घरण साक्षरों का डिजिटल सिस्टम द्वारा सत्यापन किया गया है। जानक अथवा QR Code Scan करके सत्यापित किया जा सकता है।</p>			



उद्धरण खतौनी



उद्धरण क्रमांक : 14369520240293

ग्राम क्रमांक : 143695 ग्राम का नाम (परगना) : उत्तरगांव(निगोहा) तहसील : मोहनलासगंज जनपद : लखनऊ
फसली वर्ष : 1430-1435 (01 जुलाई, 2022 से 30 जून, 2028) भाग : 1 (1) खाता संख्या : 00024

श्रेणी : 1-क / भूमि जो संक्रमणीय भूमिधरो के अधिकार में हो।

खातेदार का विवरण		खातेदारी प्रारम्भ होने का विवरण		भूमि का विवरण		खातेदार का अंश		
खसरा/ गाटा संख्या	(2) नाम/पिता-पति-संरक्षक-प्रबंधक का नाम / जाति कोड / आधार नं० (अन्तिम चार अंक) अथवा पैन नं० (6-9 स्थान के अंक) / पता / जन्मतिथि (अवश्यक हेतु)	(3) न्यायालय का नाम / कम्प्यूटरीकृत वाद संख्या अथवा आदेश संख्या / आदेश का दिनांक / जोर का आधार	(4) वर्ष	(5) गाटा (यूनीक कोड)	(6) गाटे का कुल क्षेत्रफल (हे.)	(7) हिस्से में	(8) क्षेत्रफल में (हे.)	(9) खातेदार द्वारा देय भू-राजस्व
1281	अम्बालिका वेलफेयर / ./. फाउन्डेशन ट्रस्ट / ./. कार्यालय अम्बालिका / ./. बिल्डिंग सुभाष मार्ग / ./. चारबाग लखनऊ / ./. ट्रस्टी चेयरमैन / ./. बृजेश चन्द्र मिश्र / स्व.बी.एन.मिश्र / 11/धिमैपारोड कैन्ट लखनऊ		1415फ.	1281(1436951281000012)	0.2020			9.99

कुल गाटे- एक कुल क्षेत्रफल- शून्य दशमलव दो शून्य दो शून्य (हैक्टैयर) कुल भू-राजस्व - नौ दशमलव नौ नौ रुपये

नामान्तरण / परिवर्तन का विवरण	खारिज किया गया			दर्ज किया गया		
(10) न्यायालय का नाम / कम्प्यूटरीकृत वाद संख्या अथवा आदेश संख्या / आदेश का दिनांक / नामान्तरण का आधार / डिजिटल हस्ताक्षर नाम / डिजिटल हस्ताक्षर दिनांक	(11) नाम / पिता-पति-संरक्षक-प्रबंधक का नाम / जाति कोड /	(12) गाटे का खसरा	(13) क्षेत्रफल (हे.)	(14) नाम / पिता-पति-संरक्षक-प्रबंधक का नाम / जाति कोड / आधार नं० (अन्तिम	(15) गाटे का खसरा नम्बर / यूनीक कोड	(16) क्षेत्रफल (हे.)

आधार नं० (अन्तिम
चार अंक) अथवा पैन
नं० (6-9 स्थान के
अंक) / पता /
जन्मतिथि (अवयस्क
हेतु)

नम्बर
/
घुनीक
कोड

चार अंक अथवा पैन नं०
(6-9 स्थान के अंक) / पता /
जन्मतिथि (अवयस्क हेतु)

(17) भूमि के सम्बन्ध में विचाराधीन राजस्व याद/वादों की कम्प्यूटरीकृत संख्या :

(18) बंधक/बंधक-मुक्त होने की स्थिति

(18.1) बंधक होने की स्थिति (संस्था अथवा बैंक का नाम/कोड/बंधक का दिनांक/धनराशि/आवेदन संख्या/खातेदार/पिता-पति-संरक्षक) :

(18.2) बंधक-मुक्त होने की स्थिति (संस्था अथवा बैंक का नाम/कोड/बंधक-मुक्त का दिनांक/धनराशि/आवेदन संख्या/खातेदार/पिता-पति-संरक्षक) :

(19) अभ्युक्ति :

1) गाटा नं. 1218, 1280, 1212, 1287, 1281, 1284, 1293 धारा 143 के अन्तर्ग आकृषिक घोषित (डिजिटल हस्ताक्षर : Harindra Singh/01-01-2023)


पूर्व आदेशों का विवरण

Data Digitally Signed by: Harindra Singh (REVENUE INSPECTOR)
दिनांक-समय-स्थान: 23-02-2024 04:02:35 चण्डीगढ़ : मोहनसालमंडल

● यह उपर्युक्त कर्तव्य इलेक्ट्रॉनिक डिजिटल सिस्टम द्वारा किया गया है तथा द्वारा डिजिटल हस्ताक्षर द्वारा
हस्ताक्षरित है।

मुद्रित कर्तव्य : KULDEEP सहसीत : मोहनसालमंडल
मुद्रित दिनांक एवं समय: 23-02-2024 04:02:35

● Not Applicable For Online Printing
● कर्तव्य का वेरीफिकेशन <https://epbharyana.com.in> वेबसाइट पर
कामक आकर QR Code Scan करने के द्वारा किया जा सकता है।





उद्धरण खतौनी



उद्धरण क्रमांक : 14369520240294

ग्राम क्रमांक : 143695 ग्राम का नाम (परगना) : उत्तरगांव(निगोहा) तहसील : मोहनलालगंज जनपद : लखनऊ
फसली वर्ष : 1430-1435 (01 जुलाई, 2022 से 30 जून, 2028) भाग : 1 (1) खाता संख्या : 00024

श्रेणी : 1-क / भूमि जो संक्रमणीय भूमिधरों के अधिकार में हो।

खातेदार का विवरण		खातेदारी प्रारम्भ होने का विवरण		भूमि का विवरण		खातेदार का अंश		
खसरा/ गाटा संख्या	(2) नाम/पिता-पति-संरक्षक-प्रबंधक का नाम / जाति कोड / आधार नं० (अन्तिम चार अंक) अथवा पैन नं० (6-9 स्थान के अंक) / पता / जन्मतिथि (अवश्यक हेतु)	(3) न्यायालय का नाम / कम्प्यूटरीकृत वाद संख्या अथवा आदेश संख्या / आदेश का दिनांक / जोत का आधार	(4) वर्ष	(5) गाटा (पूनीक कोड)	(6) गाटे का कुल क्षेत्रफल (हे.)	(7) हिस्से में	(8) क्षेत्रफल में (हे.)	(9) खातेदार द्वारा देय भू-राजस्व
1284	अम्बालिका वेलफेयर / ./. फाउन्डेशन ट्रस्ट / ./. कार्यालय अम्बालिका / ./. वि०ल्डिंग सुभाष मार्ग / ./. चारबाग लखनऊ / ./. ट्रस्टी चेयरमैन / ./. बृजेश चन्द्र मिश्र / स्व.बी.एन.मिश्र / 11/पिमैपारोड कैन्ट लखनऊ		1415फ.	1284(1436951284000012)	0.2150			10.64

कुल गाटे- एक कुल क्षेत्रफल- शून्य दशमलव दो एक पाँच शून्य (हेक्टर) कुल भू-राजस्व - एक शून्य दशमलव छः चार रुपये

नामान्तरण / परिवर्तन का विवरण	खारिज किया गया			दर्ज किया गया		
(10) न्यायालय का नाम / कम्प्यूटरीकृत वाद संख्या अथवा आदेश संख्या / आदेश का दिनांक / नामान्तरण का आधार / डिजिटल हस्ताक्षर नाम / डिजिटल हस्ताक्षर दिनांक	(11) नाम / पिता-पति-संरक्षक-प्रबंधक का नाम / जाति कोड /	(12) गाटे का खसरा	(13) क्षेत्रफल (हे.)	(14) नाम / पिता-पति-संरक्षक-प्रबंधक का नाम / जाति कोड / आधार नं० (अन्तिम	(15) गाटे का खसरा नम्बर / पूनीक कोड	(16) क्षेत्रफल (हे.)

आधार नं० (अन्तिम
चार अंक) अथवा पैन
नं० (6-9 स्थान के
अंक) / पता /
जन्मतिथि (अवयस्क
हेतु)

नम्बर
/
पूनीक
कोड

चार अंक) अथवा पैन नं०
(6-9 स्थान के अंक) / पता /
जन्मतिथि (अवयस्क हेतु)

(17) भूमि के सम्बन्ध में विचाराधीन राजस्व वाद/वादों की कम्प्यूटरीकृत संख्या :

(18) बंधक/बंधक-मुक्त होने की स्थिति

(18.1) बंधक होने की स्थिति (संस्था अथवा बैंक का नाम/कोड/बंधक का दिनांक/धनराशि/आवेदन संख्या/खातेदार(पिता-पति-संरक्षक)) :

(18.2) बंधक-मुक्त होने की स्थिति (संस्था अथवा बैंक का नाम/कोड/बंधक-मुक्त का दिनांक/धनराशि/आवेदन संख्या/खातेदार(पिता-पति-संरक्षक)) :

(19) अभ्युक्ति :

1) गांठा सं. 1218, 1280, 1212, 1287, 1281, 1284, 1293 धारा 143 के अन्तर्ग आकृषिक घोषित (डिजिटल हस्ताक्षर : Harendra Singh/01-01-2023)

पूर्व आदेशों का विवरण

Data Digitally Signed by: Harendra Singh (REVENUE INSPECTOR)
दिनांक/समय/स्थान: 23-02-2024 04:03:04 तहसील : मोहनसागरगंज

● यह उद्घरण सर्वोच्च इलेक्ट्रॉनिक डिजिटल सिस्टम द्वारा वेबपार की गयी है तथा द्वारा डिजिटल हस्ताक्षर द्वारा प्रमाणित है।

मुद्रित कर्ता : KULDEEP सहवीर मोहनसागरगंज

मुद्रित दिनांक एवं समय: 23-02-2024 04:03:04

● Not Applicable For Online Payment ● उपरोक्त उद्घरण का वेबपार का वेबसाइट <https://e-governance.gov.in> वेबसाइट पर जाकर अपना QR Code Scan करके विषय का प्रमाणित किया जा सकता है।





उद्धरण खतौनी



उद्धरण क्रमांक : 14369520240295

ग्राम क्रमांक : 143695 ग्राम का नाम (परगना) : उत्तरगांव(निर्गोहा) तहसील : मोहनतालगंज जनपद : लखनऊ
फसली वर्ष : 1430-1435 (01 जुलाई, 2022 से 30 जून, 2028) भाग : 1 (1) खाता संख्या : 00025

श्रेणी : 1-क / भूमि जो संक्रमणीय भूमिधरों के अधिकार में हो।

खातेदार का विवरण		खातेदारी प्रारम्भ होने का विवरण		भूमि का विवरण		खातेदार का अंश		
खसरा/ गाटा संख्या	(2) नाम/पिता-पति-संरक्षक-प्रबंधक का नाम / जाति कोड / आधार नं० (अन्तिम चार अंक) अथवा पैन नं० (6-9 स्थान के अंक) / पता / जन्मतिथि (अवश्यक हेतु)	(3) न्यायालय का नाम / कम्प्यूटरीकृत वाद संख्या अथवा आदेश संख्या / आदेश का दिनांक / जौत का आधार	(4) वर्ष	(5) गाटा (पूर्विक कोड)	(6) गाटे का कुल क्षेत्रफल (हे.)	(7) हिस्से में	(8) क्षेत्रफल में (हे.)	(9) खातेदार द्वारा देय भू- राजस्व
1285	अम्बालिका वेलफेयर / ./. फाउन्डेशन ट्रस्ट / ./. कार्यालय अम्बालिका / ./. विप्लव सुभाष मार्ग / ./. चारबाग लखनऊ / ./. ट्रस्टी चेपरमैन / ./. वृजेशचन्द्र मिश्र / स्व.बी.एन.मिश्र / 11धिमैयारोड कैन्ट लखनऊ व ट्रस्टी वाइसचेपरमैन / ./. श्रीमती रमामिश्रा / वृजेशचन्द्र मिश्रा / 11धिमैयारोडकैन्ट लखनऊ		1415फ.	1285(1436951285000012)	1.4170			69.40
कुल गाटे. एक कुल क्षेत्रफल. एक दशमलव चार एक सात गुन्य (हेक्टेयर) कुल भू-राजस्व - छः नौ दशमलव चार शून्य रुपये								
नामान्तरण / परिवर्तन का विवरण		खारिज किया गया		दर्ज किया गया				

(10) न्यायालय का नाम / कम्प्यूटरीकृत वाद संख्या अथवा आदेश संख्या / आदेश का दिनांक / नामान्तरण का आधार / डिजिटल हस्ताक्षर नाम / डिजिटल हस्ताक्षर दिनांक	(11) नाम / पिता-पति-संरक्षक-प्रबंधक का नाम / जाति कोड / आधार नं० (अन्तिम चार अंक) अथवा पैन नं० (6-9 स्थान के अंक) / पता / जन्मतिथि (अवयस्क हेतु)	(12) गाटे का खसरा नम्बर / घुनीक कोड	(13) क्षेत्रफल (हे.)	(14) नाम / पिता-पति-संरक्षक-प्रबंधक का नाम / जाति कोड / आधार नं० (अन्तिम चार अंक) अथवा पैन नं० (6-9 स्थान के अंक) / पता / जन्मतिथि (अवयस्क हेतु)	(15) गाटे का खसरा नम्बर / घुनीक कोड	(16) क्षेत्रफल (हे.)
---	---	--	-------------------------	---	--	-------------------------

(17) भूमि के सम्बन्ध में विचाराधीन राजस्व वाद/वादों की कम्प्यूटरीकृत संख्या :

(18) बंधक/बंधक-मुक्त होने की स्थिति

(18.1) बंधक होने की स्थिति (संस्था अथवा बैंक का नाम/कोड/बंधक का दिनांक/धनराशि/आवेदन संख्या/खातेदार(पिता-पति-संरक्षक)) :

(18.2) बंधक-मुक्त होने की स्थिति (संस्था अथवा बैंक का नाम/कोड/बंधक-मुक्त का दिनांक/धनराशि/आवेदन संख्या/खातेदार(पिता-पति-संरक्षक)) :

(19) अभ्युक्ति :

1) समस्त गाटे आकृषिक घोषित (घारा 143) (डिजिटल हस्ताक्षर : Harendra Singh/01-01-2023)

पूर्व आटेवाँ का विवरण

Data Digitally Signed by: Harendra Singh (REVENUE INSPECTOR)
दिनांक/समय/स्थान: 23-02-2024 04:03:42 लहसील, मोहनसालराज

● यह उत्पन्न कर्तव्य इलेक्ट्रॉनिक विलीवरी सिस्टम द्वारा तैयार की गयी है तथा डाटा डिजिटल हस्ताक्षर द्वारा प्रत्याश्रित है।

मुद्रित कर्ता : KULDKEP लहसील : मोहनसालराज
मुद्रित दिनांक एवं समय: 23-02-2024 04:03:42

● Not Applicable For Online Prints ● उपरोक्त प्रतिलिपि कर्तव्य का वेरीफिकेशन <https://govhainkh.gov.in> विवेक पर जाकर अथवा QR Code Scan करके किया जा सकता है।





उद्धरण खतौनी



उद्धरण क्रमांक : 14369520240296

ग्राम क्रमांक : 143695 ग्राम का नाम (परगना) : उत्तरगांव(निगोहा) तहसील : मोहनसातगंज जनपद : लखनऊ
फसली वर्ष : 1430-1435 (01 जुलाई, 2022 से 30 जून, 2028) भाग : 1 (1) खाता संख्या : 00024

श्रेणी : 1-क / भूमि जो संक्रमणीय भूमिधरो के अधिकार में हो।

खातेदार का विवरण		खातेदारी प्रारम्भ होने का विवरण		भूमि का विवरण		खातेदार का अंश		
खसरा/ गाटा संख्या	(2) नाम/पिता-पति-संरक्षक-प्रबंधक का नाम / जाति कोड / आधार नं० (अन्तिम चार अंक) अथवा पैन नं० (6-9 स्थान के अंक) / पता / जन्मतिथि (अवश्यक हेतु)	(3) न्यायालय का नाम / कम्प्यूटरीकृत वाद संख्या अथवा आदेश संख्या / आदेश का दिनांक / जोत का आधार	(4) वर्ष	(5) गाटा (पूनीक कोड)	(6) गाटे का कुल क्षेत्रफल (हे.)	(7) हिस्से में	(8) क्षेत्रफल में (हे.)	(9) खातेदार द्वारा देय भू-राजस्व
1287	अम्बालिका वेलफेयर / ./. फाउन्डेशन ट्रस्ट / ./. कार्यालय अम्बालिका / ./. बिल्डिंग सुभाष मार्ग / ./. चारबाग लखनऊ / ./. ट्रस्टी सेयरमैन / ./. वृजेश चन्द्र मिश्र / स्व.बी.एन.मिश्र / 11पिमेसरोड कैन्ट लखनऊ		1415फ.	1287(1436951287000012)	0.6450			31.60

कुल गाटे- एक कुल क्षेत्रफल- शून्य दशमलव छः चार पाँच शून्य (हेक्टेयर) कुल भू-राजस्व - तीन एक दशमलव छः शून्य रुपये

नामान्तरण / परिवर्तन का विवरण	खारिज किया गया			दर्ज किया गया		
(10) न्यायालय का नाम / कम्प्यूटरीकृत वाद संख्या अथवा आदेश संख्या / आदेश का दिनांक / नामान्तरण का आधार / डिजिटल हस्ताक्षर नाम / डिजिटल हस्ताक्षर दिनांक	(11) नाम / पिता-पति-संरक्षक-प्रबंधक का नाम / जाति कोड /	(12) गाटे का खसरा	(13) क्षेत्रफल (हे.)	(14) नाम / पिता-पति-संरक्षक-प्रबंधक का नाम / जाति कोड / आधार नं० (अन्तिम	(15) गाटे का खसरा नम्बर / पूनीक कोड	(16) क्षेत्रफल (हे.)

आधार नं० (अन्तिम
चार अंक) अथवा पैन
नं० (6-9 स्थान के
अंक) / पता /
जन्मतिथि (अवयस्क
हेतु)

नम्बर
/
पूनीक
कोड

चार अंक) अथवा पैन नं०
(6-9 स्थान के अंक) / पता /
जन्मतिथि (अवयस्क हेतु)

(17) भूमि के सम्बन्ध में विचाराधीन राजस्व वाद/वादों की कम्प्यूटरीकृत संख्या :

(18) बंधक/बंधक-मुक्त होने की स्थिति

(18.1) बंधक होने की स्थिति (संस्था अथवा बैंक का नाम/कोड/बंधक का दिनांक/धनराशि/आवेदन संख्या/खातेदार/पिता-पति-संरक्षक) :

(18.2) बंधक-मुक्त होने की स्थिति (संस्था अथवा बैंक का नाम/कोड/बंधक-मुक्त का दिनांक/धनराशि/आवेदन संख्या/खातेदार/पिता-पति-संरक्षक) :

(19) अभ्युक्ति :

1) गाटा नं. 1218, 1280, 1212, 1287, 1281, 1284, 1293 धरो 143 के अन्तर्ग आकृषिक घोषित (डिजिटल हस्ताक्षर - Harendra Singh/01-01-2023)

पूर्व आदेशों का विवरण

Data Digitally Signed by: Harendra Singh (REVENUE INSPECTOR)

दिनांक:समय/स्थान: 23-02-2024 04:04:18 सहस्रीत : भौहमसाखण्ड

● यह उद्घरण कालीनी इलेक्ट्रॉनिक डिजिटल सिस्टम द्वारा पैपर की गयी है एवं वास्तु डिजिटल हस्ताक्षर द्वारा प्रत्याक्षरित है।

मुद्रित कर्ता : KULDEEP सहस्रीत : भौहमसाखण्ड

मुद्रित दिनांक एवं समय: 23-02-2024 04:04:18

● Not Applicable For Online Prints ● उपरोक्त उद्घरण
कालीनी या वेबसाइट पर <https://govtshiksha.gov.in> Website पर
जाकर अपना QR Code Scan करके किया जा सकता है।





उद्धरण खतौनी



उद्धरण क्रमांक : 14369520240297

ग्राम क्रमांक : 143695 ग्राम का नाम (परगना) : उत्तरगाँव(निर्गोहा) तहसील : मोहनलालगंज जनपद : लखनऊ
फसली वर्ष : 1430-1435 (01 जुलाई, 2022 से 30 जून, 2028) भाग : 1 (1) खाता संख्या : 00025

श्रेणी : 1-क / भूमि जो संक्रमणीय भूमिधरो के अधिकार में हो।

खातेदार का विवरण		खातेदारी प्रारम्भ होने का विवरण		भूमि का विवरण		खातेदार का अंश		
खसरा/ गाटा संख्या	(2) नाम/पिता-पति-संरक्षक-प्रबंधक का नाम / जाति कोठ / आधार नं० (अन्तिम चार अंक) अथवा पैन नं० (6-9 स्थान के अंक) / पता / जन्मतिथि (अवयस्क हेतु)	(3) न्यायालय का नाम / कम्प्यूटरीकृत वाद संख्या अथवा आदेश संख्या / आदेश का दिनांक / जोत का आधार	(4) वर्ष	(5) गाटा (पूर्वीक कोठ)	(6) गाटे का कुल क्षेत्रफल (हे.)	(7) हिस्से में	(8) क्षेत्रफल में (हे.)	(9) खातेदार द्वारा देय भू-राजस्व
1291	अम्बालिका वेलफेयर / ./. फाउन्डेशन ट्रस्ट / ./. कार्यालय अम्बालिका / ./. बि०लडग सुभाष मार्ग / ./. घरबाग लखनऊ / ./. ट्रस्टी चेयरमेन / ./. बृजेशचन्द्र मिश्र / स्व.बी.एन.मिश्र / 11पिमेयारोड कैन्ट लखनऊ व ट्रस्टी वाइसचेयरपरसन / ./. श्रीमती रमाश्री / बृजेशचन्द्र मिश्र / 11पिमेयारोडकैन्ट लखनऊ		1404फ.	1291(1436951291000012)	0.0630			3.10
कुल गाटे- एक कुल क्षेत्रफल- शून्य दशमलव शून्य छः तीन शून्य (हेक्टेयर)		कुल भू-राजस्व - तीन दशमलव एक शून्य रुपये						
नामान्तरण / परिवर्तन का विवरण		खारिज किया गया		दर्ज किया गया				

(10) न्यायालय का नाम / कम्प्यूटरीकृत बाढ़ संख्या अथवा आदेश संख्या / आदेश का दिनांक / नामान्तरण का आधार / डिजिटल हस्ताक्षर नाम / डिजिटल हस्ताक्षर दिनांक	(11) नाम / पिता-पति-संरक्षक-प्रबंधक का नाम / जाति कोड / आधार नं० (अन्तिम चार अंक) अथवा पैन नं० (6-9 स्थान के अंक) / पता / जन्मतिथि (अवश्यक हेतु)	(12) गाटे का खसरा नम्बर / पूनीक कोड	(13) क्षेत्रफल (हे.)	(14) नाम / पिता-पति-संरक्षक-प्रबंधक का नाम / जाति कोड / आधार नं० (अन्तिम चार अंक) अथवा पैन नं० (6-9 स्थान के अंक) / पता / जन्मतिथि (अवश्यक हेतु)	(15) गाटे का खसरा नम्बर / पूनीक कोड	(16) क्षेत्रफल (हे.)
--	---	--	-------------------------	---	--	-------------------------

(17) भूमि के सम्बन्ध में विचाराधीन राजस्व बाढ़/बाढ़ों की कम्प्यूटरीकृत संख्या :

(18) बंधक/बंधक-मुक्त होने की स्थिति

(18.1) बंधक होने की स्थिति (संस्था अथवा बैंक का नाम/कोड/बंधक का दिनांक/धनराशि/आवेदन संख्या/खातेदार(पिता-पति-संरक्षक)) :

(18.2) बंधक-मुक्त होने की स्थिति (संस्था अथवा बैंक का नाम/कोड/बंधक-मुक्त का दिनांक/धनराशि/आवेदन संख्या/खातेदार(पिता-पति-संरक्षक)) :

(19) अभ्युक्ति :

1) समस्त गाटे आकृषिक घोषित (धारा 143) (डिजिटल हस्ताक्षर : Harendra Singh/01-01-2023)

पूर्व आदेशों का विवरण

Data Digitally Signed by: Harendra Singh (REVENUE INSPECTOR)

दिनांक/समय/स्थान: 23-02-2024 04:04:38 तहसील : मोहनलालगंज

❶ यह उद्घरण खातीनी इलेक्ट्रॉनिक डिजिटली सिस्टम द्वारा तैयार की गयी है तथा डाटा डिजिटल हस्ताक्षर द्वारा हस्ताक्षरित है।

मुद्रित कर्ता : KULDEEP तहसील : मोहनलालगंज

मुद्रित दिनांक एवं समय: 23-02-2024 04:04:38

❶ Not Applicable For Online Prints ❶ उपरोक्त उद्घरण खातीनी का वेबसिफिकेशन <https://pudhadehkh.gia.in> वेबसाइट पर जाकर अथवा QR Code Scan करके किया जा सकता है।

