

नकल खसरा ग्राम आलुपुडी परगना गल्लुवापो तहसील किलुश्रम जिला एरनाकुलम साल 2026 14 सन् फसल संख्या

खेत की संख्या	क्षेत्रफल हेक्टयर में	नं० खाता खतीनी	खतीनी के भाग 1 के वर्गीकरण के अनुसार खातेदार का नाम	खतीनी के भाग 2 के वर्गीकरण के अनुसार खातेदार का नाम यदि कोई हो।	सिंचाई का साधन	क्षेत्रफल									फसली क्षेत्रफल से		आकृषित भूमि		खेत के पूरे बड़े हुए पेटों की संख्या	विवरण	
						खरीफ			रबी			जायद			क्षेत्रफल से	आकृषित	माप	क्षेत्रफल			
						फसल	सिंचित	असिंचित	फसल	सिंचित	असिंचित	फसल	सिंचित	असिंचित							
1	2	3	4	5	6	7	8	9	10	11	12	13	14	15	16	17	18	19	20	21	
235	0437	476	श्रीमती विभा सिंह																		
231	0395	477	श्रीमती विभा सिंह																		

  
 श्रीमती विभा सिंह  
 20/11/19

खेत के पूरे बड़े हुए पेटों की संख्या  
 विवरण

खुदरा खतीनी

खुदरा क्रमांक : 14075520190123


खुदरा क्रमांक : 140755 खुदरा का नाम / पारणा : खडगपुराण(कालासी) जिल्ला : सिराहा ज-पाटा : हारोई पञ्चायत नम्बर : 1426-1431 पाना : 1


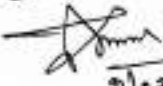
खुदरा खतीनी क्रम संख्या	खुदरा का नाम / सिटा पति संकाका का नाम / विवाह स्थान	पैसिक अधिकार प्रारम्भ होने का वर्ष	खुदरा के प्रत्येक पट्टे की खुदरा संख्या	प्रत्येक पट्टे का क्षेत्रफल (रि.)	खुदरा का कुल क्षेत्रफल या मालिकाना का नाम	परिचयित जानकारी खुदरा का उल्लेख संकाका प्रकृति संकाका तथा विवरण खतिन और खुदरा होने वाले अधिकारों का पट्टे	दिनांक
1	2	3	4	5	6	7-12	13

शेरी : 1-क/ यदि जो सम्बन्धीत पृथिवी के उपस्थित न हो।

00477	श्रीमती विद्या सिद्ध / पति किशोरी सिद्ध / रि. नो. कार्यालय महराष्टी	1414क.	231	0.3950		<p>1426क0 नम्बर 1426क0 खुदराका कारोबार प्रारम्भ केन्द्रियविभागीय विभाग नम्बर 80 2019103303046007 का 34 उपपट्टे 08/10/18 को पुराने खत नं 476 की पट्टा नं 235/0.4370 व खत नं 477 की पट्टा नं 231/0.3950 लम्बा 500 से श्रीमती किशोरी पति किशोरी सिद्ध 80/80 कुलीन काल व पति कारका का नाम खतिन का नम्बर कुलकुल पट्टे कुलकुल क्षेत्रफल की जानकारी प्रारम्भ होने के लिए 2019 का नम्बर 241303 का प्रमाण खतिन सिद्ध पुत्र किशोरी सिद्ध 80/80 कार्यालय काल व पति कारका का नम्बर विभाग नं 80 27/08/18 के अनुसार का उप ही है। 80/80क0 11/10/18</p> <p>1426क0 नम्बर 1426क0 खुदराका कारोबार प्रारम्भ केन्द्रियविभागीय विभाग नम्बर 80 2019103303046021 का 80 उपपट्टे 2006 का नम्बर 21-01-19 व कुलकुल कुलकुल पट्टे का कारका खतिन पुत्र प्रमाण खतिन सिद्ध अन्त कारका व उपपट्टे सिद्ध का है कि उन कारका का पति कारका 100 विभाग काल हाउस की खतीनी का 1426-31क0 के खत नं 477 का खतिन पट्टा नं 201/0.3950 व खत नं 476 का खतिन पट्टा नं 235/0.4370 पुराने का नम्बर कुलकुल, लम्बा खत कारका से सिद्ध उप ही व खतिन पुत्र कारका का नाम किशोरी ही है उप उपस्थित जानकारी व पति कारका के खत कारका पुत्र पति सिद्ध का है 80/80क0 21-01-19</p>	
-------	---	--------	-----	--------	--	--	--

22-Jan-19 2:30 PM  
 [Handwritten signatures and stamps]

		1	0.3850	₹ 10.00	<a href="http://164.100.230.206/bhulekh/app/tehsil/report/user/ROR_Tehsil.jsp">http://164.100.230.206/bhulekh/app/tehsil/report/user/ROR_Tehsil.jsp</a>	2	0
कुल पट्टे - एक	कुल क्षेत्रफल - शुद्ध खानसाह क्षेत्र है (वर्ग मीटर)	कुल पट्टावार - एक पट्टा	कुल क्षेत्रफल - एक पट्टा	कुल शुद्ध क्षेत्रफल - एक पट्टा			
Data Digitally Signed by: Mahendra Pratap Singh					नाम अधिकारी: RAKESH KUMAR पदवी: सहायक - सहायक अधिकारी दिनांक प्रमाण: 23-01-2019 02:31:08 * यह नाम अधिकारी का अधिकृत डिजिटल हस्ताक्षर है।		
अधिकृत अधिकारी को वेबसाइट <a href="http://upbhulekh.gov.in">http://upbhulekh.gov.in</a> वेबसाइट पर जाकर लिंक का पता है।							

  
  
 21/1/2019  
 0-15-12-2019



1

0.4370

₹ 12.60

[http://164.100.230.206/bhulekh/app/tehsil/report/user/ROB\\_Tehsil.jsp](http://164.100.230.206/bhulekh/app/tehsil/report/user/ROB_Tehsil.jsp)

0

कुल गट्टे- एक कुल क्षेत्रफल- दस एकड़सह चार बीघा सात मूला (अष्टोत्तर) कुल मूल्यकाम - एक बीघा एकदमसह दस मूला

Data Digitally Signed by: Mehendra Pratap Singh



सह अधिकारी: RAKESH KUMAR

पदवी: सहायक जमादारी

दिनांक: 22-01-2019 02:29:49

यह दस्तावेज़ डिजिटल रूप से साक्ष्यित है और इसका अर्थ है कि यह सही है और इसमें कोई भी परिवर्तन नहीं किया जा सकता है।

अधिक जानकारी के लिए <http://pibhulekh.gov.in> Website पर जाएं।

अर्थी  
21/02/19  
R. P. Meena