



उत्तर प्रदेश UTTAR PRADESH

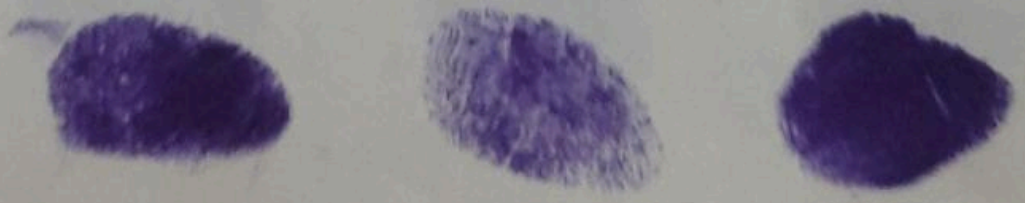
A
152010



- 1- लेखपत्र का प्रकार _____ खनामा
 - 2- विक्रयमूल्य/मालिफत _____ $\frac{230000}{3039000}$
 - 3- जदा स्लाम्प _____ 152010
 - 4- भूमि का प्रकार _____ कृषि
 - 5- गाँव का नाम स्वामि श्रेणी _____ भवार्चक भवत
- को कोड नं 1383 तथा बेला पलना बेलौडौलवाबा
तहसील लालगंज जिला आजमगढ़।



निष्ठाभिनय _____ निष्ठाभिनय निष्ठाभिनय



भारतीय गैर न्यायिक

दस
रुपये

रु.10



TEN
RUPEES

Rs.10

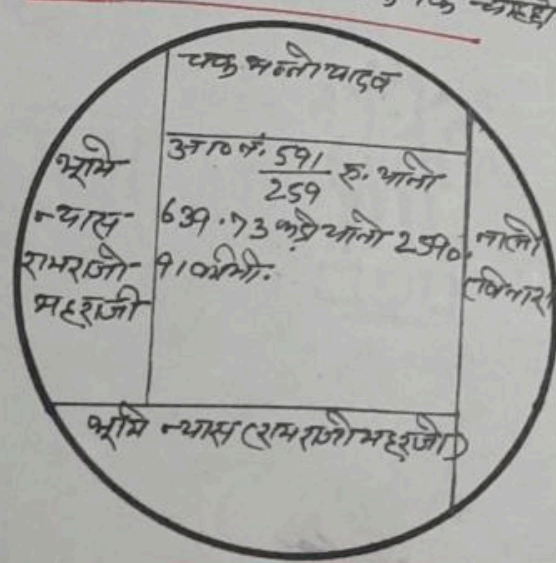
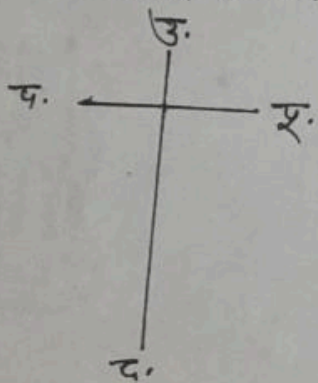
INDIA NON JUDICIAL

19

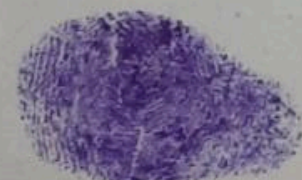
प्रदेश UTTAR PRADESH

नक्शा नुमाई :- मौजा भूपतर नक्शा भूपतर तप्यो वेला परगना बरौदा काद एहो
 लालगंज आजमगढ़ आर नं० 591 की 200 मी. तक कि चौड़ाई निम्न है।

68AD 355413



नि० रामविनय नि० ब्रथाप्रविनय नि० ब्रथि देव उपाध्याय



केलाच मित्रा पुत्र रामदास मित्रा
 सा० भवत चक्र भवत
 पो० गन्धारि पुल
 उनाजमगढ़

ग विद्याधर यादव पुत्र उदयदास यादव
 सा० पो० गन्धारि पुल तह० निजामबाद
 जि० गान्धारि



सत्यमेव जयते

I 3192/2022
INDIA NON JUDICIAL

Signature:
ACC Name-Rajendra Prasad Maurya
ACC Code-UP14231804
ACC Add-Lalganj, Azamgarh
Mobile No-9443573945 L No-40
Tehsil-Lalganj, District-Azamgarh

Government of Uttar Pradesh

e-Stamp

73 00

Certificate No.	: IN-UP32769794772580U
Certificate Issued Date	: 02-Jul-2022 03:58 PM
Account Reference	: NEWIMPACC (SV)/ up14231804/ LALGANJ/ UP-AZG
Unique Doc. Reference	: SUBIN-UPUP1423180457396180667490U
Purchased by	: R M S J T BCB D TARKESHWAR UPADHYAY SO RISHIDEV U
Description of Document	: Article 35 Lease
Property Description	: MAUZA- BHAWTAR CHAK BHAWTAR, TEH- LALGANJ, AZAMGARH ARAZI NO- 588 MI
Consideration Price (Rs.)	:
First Party	: BANKELAL SO HUKMI
Second Party	: R M S J T BCB D TARKESHWAR UPADHYAY SO RISHIDEV U
Stamp Duty Paid By	: R M S J T BCB D TARKESHWAR UPADHYAY SO RISHIDEV U
Stamp Duty Amount(Rs.)	: 3,000 (Three Thousand only)

3000/-



Please write or type below this line

निंबीकुला ल

तारकेश्वर उपाध्याय

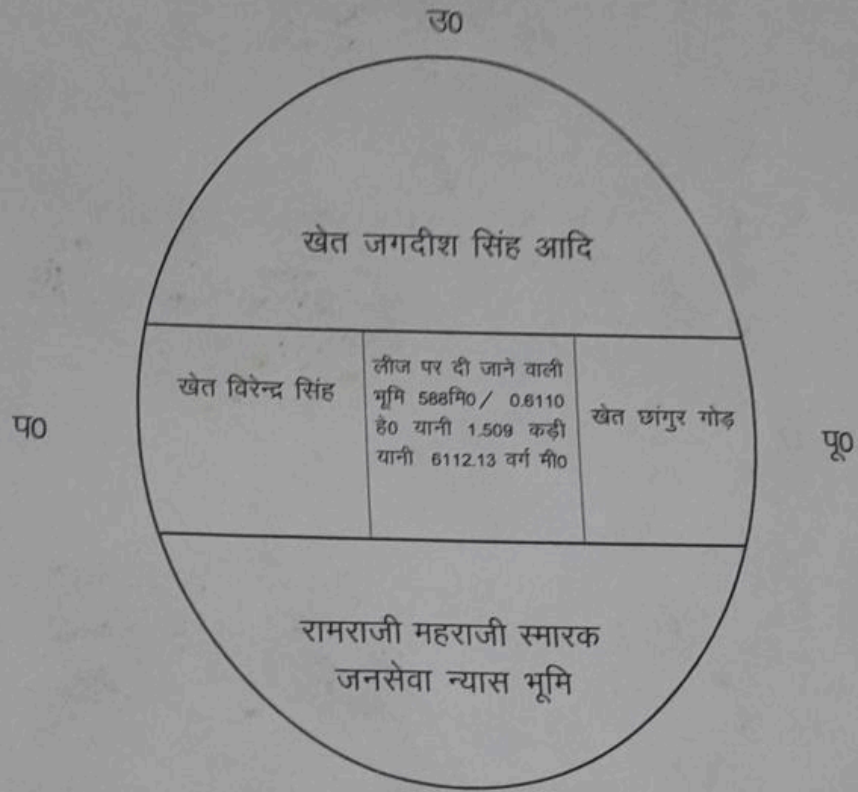



QT 0006655550

Statutory Alert:

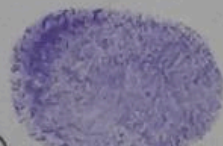
1. The authenticity of this Stamp certificate should be verified at www.sbielcstamp.com or using e-Stamp Mobile App of Stock Holding. Any discrepancy in the details on this Certificate and as available on the website / Mobile App renders it invalid.
2. The onus of checking the legitimacy is on the users of the certificate.
3. In case of any discrepancy please inform the Competent Authority.

नजरी नक्शा लीज पर दी जाने वाली भूमि आ0नं0 588/0.6110 हे0 यानी 1.509 कड़ी यानि 6112.13 वर्ग मी0 स्थित ग्राम भवतर चक भवतर, तप्पा बेला, पर0 बेलादौलताबाद, तह0 लालगंज, जिला आजमगढ़ की 50 मीटर की चौहददी निम्न है -



~~विनोद कुमार~~


विनोद कुमार पटुर्वेदी रो. बनारस
 पटुर्वेदी रो. भवतर चक भवतर
 पी. गम्भीरपुर आजमगढ़


~~नारकेश्वर उपाध्याय~~


विद्याधर शादव कुल अह
 शादव सा0 पो0 गम्भीरपुर
 पि0 आजमगढ़

आवेदन सं०: 202200969004040

बही संख्या 1 जिल्द संख्या 4701 के पृष्ठ 131 से 144
तक क्रमांक 3192 पर दिनांक 04/07/2022 को रजिस्ट्रीकृत
किया गया ।

रजिस्ट्रीकरण अधिकारी के हस्ताक्षर



सुनील कुमार .

उप निबंधक : लालगंज

आजमगढ़

04/07/2022

