

21/12/14



उत्तर प्रदेश UTTAR PRADESH

6 443920



2012

विक्रय मूल्य-30,00,000/-  
मालियत-17,24,000/-  
शेष राशि-1,50,000/-

भूमि विक्रम पर जागीर वीस 18,00,000 प्रति हे०  
सुल्काका सूची के अनुसार  
लिखित व देता अनुसूचित जाति के सदस्य नहीं है।

**लेखपत्र का संक्षिप्त विवरण**

- |    |                |   |               |
|----|----------------|---|---------------|
| 1. | भूमि का प्रकार | : | कृषि          |
| 2. | साल/परजना      | : | जिण्डों, लखनऊ |
| 3. | मौजदा/वादा     | : | दिस           |



रु. 25,000/-  
मालियत 17,24,000/-



Additional

31-10-14  
25/10/14  
की तुम्हारी 25/10/14 के दिन-रात 20/10/14

25/10/14

25/10/14





प्रदेश UTTAR PRADESH

6 443919  
*[Handwritten signature]*

(2)

- |    |                      |   |   |
|----|----------------------|---|---|
| 4. | संपत्ति का विवरण     | : | शहर संख्या-1237ख/0.8910 हेठ सम्पूर्ण भूख  |
| 5. | जायदादी ईकाई         | : | हेक्टियर  |
| 6. | संपत्ति का क्षेत्रफल | : | संख्या 0.8910 हेठ सम्पूर्ण भूख  |
| 7. | सदक की स्थिति        | : | विशेष भूमि सखनऊ-राजपुरेही राजमार्ग से 05 कि०मी० की दुरी पर स्थित है व डेल्टे स्टेशन से 06 कि०मी० की दुरी पर स्थित है। |
| 8. | प्रतिफल की राशति     | : | 30,00,000/-   |

*[Handwritten signature]*  
*[Handwritten signature]*  
*[Handwritten signature]*

*[Handwritten signature]*





UTTAR PRADESH

G 433918

(3)

चौहद्दी जाटा संख्या-1237ख :-

- |        |   |                        |
|--------|---|------------------------|
| पुस्तक | - | लिफ्ट मार्ग परीषदकोठा  |
| पश्चिम | - | जाटा संख्या-1251, 1238 |
| उत्तर  | - | जाटा संख्या-1257क      |
| दक्षिण | - | जाटा संख्या-1252       |

सु. न. अ. म. ए.  
चौहद्दी सं. सं. सं.  
के. न. अ. म. ए.

Handwritten signature or mark.



भारतीय गैर न्यायिक INDIA NON JUDICIAL

रु.  
25000

पच्चीस हजार रुपये

Rs.  
25000

TWENTY FIVE THOUSAND RUPEES

INDIA

UTTAR PRADESH

G 443922

(4)

विक्रेता का विवरण	क्रिता का विवरण
सन्तोष सिंह, चमोद सिंह, शैलेन्द्र सिंह मुनगण विश्राम सिंह निवासी ग्राम बवाल्पुर, परगना बिजौरा, तहसील मोहनसालमंज, जिला लखनऊ।	श्री गुरु रामचन्द्र एजुकेशनल ट्रस्ट द्वारा निदेशक मोहन सिंह पुत्र सुदीप सिंह निवासी SS4/187, शाहीनबाद, छैटा चट्टा, आलमबाग, लखनऊ।
Mobile No. 9005989166	Pan Cadr No. ASPPS1841L Mobile No. 9415418340

शैलेन्द्र सिंह  
चमोद सिंह  
सन्तोष सिंह

Handwritten signature





भारतीय गैर न्यायिक INDIA NON JUDICIAL

रु.  
25000

पच्चीस हजार रुपये



Rs.  
25000

TWENTY FIVE THOUSAND RUPEES

प्रदेश UTTAR PRADESH

G 483921

(5)

विज्ञाप-पत्र

इस कि खलीफ सिंह, धर्मिक सिंह, शैलेश सिंह पुत्रवधु विनाम सिंह विवासी ग्राम प्वालपुर, पदमवा विमोह, तहसील मोहनतालमंज, जिला लखनऊ के है। जो कि आर्या समाज मठ लखनऊ/पदमवा उपरोक्त दिवत ग्राम सिर्फ पदमवा विमोह, तहसील मोहनतालमंज आजपर लखनऊ की कि खमदत प्रजात के रूप, भारत व विवाह से पाक व साफ है। विज्ञाप शुच भूमि पर जोई भूमि, दोदिम दिवत नहीं है। विकीत भूमि लखनऊ-कलकतेली राजमार्ग से 05 कि०मी० की दूरी पर दिवत है व रेलवे स्टेशन से 06 कि०मी० की दूरी पर दिवत है। विक्रेता व केत अनुसुचित जाति के सदस्य नहीं है।

खलीफ सिंह  
धर्मिक सिंह  
शैलेश सिंह

18/11/21

1. श्री गणेशाय नमः  
2. श्री गणेशाय नमः  
3. श्री गणेशाय नमः  
4. श्री गणेशाय नमः

श्री गणेशाय नमः





प्रदेश UTTAR PRADESH

656943

(6)

उक्त भूमि की वजहदा शुद्ध मूल्य 30,00,000/- रुपये (तीस लाख रुपये) जिले के आगे 15,00,000/- रुपये होते हैं। यद्यपि श्री गुरु तेगबहादुर एधुकेश्वरल एस्ट एवम निदेशक मोहन सिंह पुत्र कुलीप सिंह डिवाडी 554/187, शाहीबाग, छोटा बरहा, आलमबाग, लखनऊ के एक में कुल कारलागन बीघे दिने भुगतान विवरण के अनुसार लगन अधादाज केला से प्राप्त करके कबला व दखल मालिकना हफ केला पर अपने तुल्य कर दिता। केला उक्त भूमि की पश्चिम खारिज यमलगत सहकारी में अपने लगन करवा लेवे। एलमें मूलजने या मेरे पारिसान से कोई उख न है और न कभी अग्रिय में होनी।

मोहन सिंह  
 एधुकेश्वरल सिंह  
 पुत्र कुलीप सिंह

*(Handwritten signature)*

21-1-1914  
1000

श्री गुरुदेव अर्पणम्

११





उत्तर प्रदेश UTTAR PRADESH

DA 244330

(7)

विशेष भूमि काशीन क्षेत्र की सुविधा भूमि है। जिसकी मालिकता महिलाएँ  
 खर्चित रेट 16,00,000/- प्रति हे० की दर से मुकदमा 16,04,000/- होती है व  
 जल पेड आज के मिलावा ब्याज 70 सेमी से अधिक है प्रति पेड मालिकता  
 15,000/- की दर से जिसकी मालिकता 1,20,000/- होती है इस प्रकार कुल  
 मालिकता 17,24,000/- होती है सुविधा विशेष मूल्य मालिकता से अधिक है  
 इसलिए विशेष मूल्य पर नियमानुसार स्वल्प शुल्क भरा गया है।

सुविधा  
 विशेष मूल्य  
 विशेष मूल्य

*[Handwritten signature]*





उत्तर प्रदेश UTTAR PRADESH

DA 244161

(8)

**भुगतान का विवरण**

क्र.सं. क्रमांक	पानरशि	बैंक का नाम
216640	10,00,000/-	इलाहाबाद बैंक
216641	10,00,000/-	उत्तरांचल विकास बैंक,
216642	10,00,000/-	लखनऊ

मैला बाजार  
लखनऊ  
उत्तर प्रदेश

Handwritten signature

26309 31/1/19

श्री गुरु सेवा केंद्र एटानु संस्कृत शाला के अध्यक्ष श्री  
मोहन सिंह ठाकुर

विवरण  
श्री गुरु सेवा केंद्र एटानु संस्कृत शाला  
एटानु संस्कृत शाला

संकेत सं. 2019/08/22/01/01

विशेष

परीक्षा सं. 2019/08/22/01/01

वर्ष 2019

विषय - अक्षांश विद्यालय (अक्षांश) का 10वीं कक्षा परीक्षा 2000 प्रतिशत परीक्षा का एक वर्ष

श्री गुरु सेवा केंद्र  
एटानु संस्कृत शाला



परीक्षा का आयोजन, परीक्षा केंद्र, परीक्षा सत्र, परीक्षा का नाम

परीक्षा का आयोजन एटानु संस्कृत शाला में दिनांक 10/01/19 परीक्षा का नाम एटानु संस्कृत शाला

संकेत सं. 2019/08/22/01/01

  
श्री गुरु सेवा केंद्र  
एटानु संस्कृत शाला

संकेत सं. 2019/08/22/01/01





उत्तर प्रदेश UTTAR PRADESH

DA-244162

(9)

1. विक्रीत भूमि की 200 मी० की त्रिज्या में कोई निर्माण दिवत नहीं है।
2. विक्रीत भूमि सामीप क्षेत्र की कृषि सीतल भूमि है।
3. विक्रीत भूमि विक्रेता की कथ संपत्ति है किस्सय आजातलरण राजस्व अजिलेखों में दर्श कलगतत है।
4. विक्रीत भूमि राजमार्ग, जलपरीच मार्ग व सड़क आदि पट दिवत नहीं है।

### विक्रीत भूमि का विवरण

आदा संख्या रचना	भूमि किस्म दर	अदिवत
आदा संख्या-1237/8/0.8910 है० साम्पूर्ण अंश	18,00,000/- व 8 पैठ आर के 70 सेमी	17,24,000/-

सुदीप सिंह  
समीर सिंह  
दीपक सिंह

*(Handwritten signature)*

दिनांक 20/3/19 का 3/11/19

संख्या 5886 का श्रीगुरुलिंग अटॉर्नी एडवोकेट्स एंड सल्लोर्स प्राइवेट लि.  
एडवोकेट्स का मुंबई का मुंबई विवेका  
एडवोकेट्स का मुंबई का मुंबई विवेका  
मुंबई का मुंबई का मुंबई विवेका  
मुंबई का मुंबई का मुंबई विवेका

साहब सिंह साहू

श्रीगुरुलिंग अटॉर्नी एडवोकेट्स एंड सल्लोर्स प्राइवेट लि.  
मुंबई का मुंबई का मुंबई विवेका  
मुंबई का मुंबई का मुंबई विवेका



श्रीगुरुलिंग अटॉर्नी एडवोकेट्स एंड सल्लोर्स प्राइवेट लि.

श्रीगुरुलिंग अटॉर्नी एडवोकेट्स एंड सल्लोर्स प्राइवेट लि.  
मुंबई का मुंबई का मुंबई विवेका  
मुंबई का मुंबई का मुंबई विवेका

श्रीगुरुलिंग अटॉर्नी एडवोकेट्स एंड सल्लोर्स प्राइवेट लि.  
मुंबई का मुंबई का मुंबई विवेका  
मुंबई का मुंबई का मुंबई विवेका

श्रीगुरुलिंग अटॉर्नी एडवोकेट्स एंड सल्लोर्स प्राइवेट लि.



चिकित्सक भूमि पर यदि पैसा की कमी न मिले या अन्य कोई विचार उपलब्ध हो तो उसकी मूल शिफ्टेवरी हम मुविप्राय की होगी और पैसा को वह अधिकतर होगा कि वह कुल चरसमन मग हर्जा खर्चा की वस्तुओं में ही पैसा लायकार से बचदिये अदाकरत कलवा लेवे। चिकित्सक भूमि यदि पैसा के अधिकतर से बिकरु जावे तो पैसा को वह अधिकतर होगा कि वह कुल चरसमन मग हर्जा खर्चा की वस्तुओं में ही पैसा लायकार से बचदिये अदाकरत कलवा लेवे।

यह विवरण एक परसकरी द्वारा उपलब्ध कराये जावे तब ही व अधिकारी के साधारण पर लईप किया गया है। इसमें किसी भी प्रकार के लेन देन या स्वामित्व विवरण विचार की गता नै लईपकर्ता व मसविदाकर्ता की कोई विधिक शिफ्टेवरी नहीं होगी। अतएव यह विवरण एक अगली कमी शिफ्टेवरी की लायकार दशा में लिख दिया। ताकि सजद रहे और सजस पर लागू है।

दिनांक-31.10.2019

अध्यायक :-



1.

विजय निघारी  
पुन राम कुमार निघारी  
निघारी न.नं-3/675,  
रुविखण्ड-1, जगरा नगर,  
सालेह नगर, अहमदाबाद,  
गिरा 396143।  
मो 9889732604



इलाहाबाद विज्ञानमग

सं. 10/10/19  
अ. 10/10/19  
श. 10/10/19



2.

दीपक सिंह  
दीपक सिंह पुन अतोम सिंह  
विवाही नगर इलाहाबाद,  
मोहनलालगंज, इलाहाबाद।  
मो 8778327145



इलाहाबाद सेवा

लईपकर्ता:

(विजय कुमार)

*Handwritten signature*

मसविदाकर्ता

(सुरेश सिंह)

एकजोकर

तह. मोहनलालगंज, इलाहाबाद

*Handwritten signature*

कॉलेज सं- 28/10/2023/2023/10

पृष्ठ सं- 1

समिष्ट सं- 48- 1174

दि 20/11

विभाजन संख्या 48 के अंतर्गत सामूहिक प्रमाणपत्र प्राप्त 10 (दश) प्रतिष्ठानों के नामों की सूची :-

श्री कल्याण सिंह पुत्र श्री विद्या सिंह **महादेवपुरी**  
पता: ग्राम बालपुर, पंचसल मिर्जापुर, जिला  
मोहनगढ़, जिला बलरामपुर  
आयुष्य वर्ष :-  
वर्ष :-



श्री अशोक सिंह पुत्र श्री विद्या सिंह **श्रीमंदापुरी**  
पता: ग्राम बालपुर, पंचसल मिर्जापुर, जिला  
मोहनगढ़, जिला बलरामपुर  
आयुष्य वर्ष :-  
वर्ष :-



श्री अशोक सिंह पुत्र श्री विद्या सिंह **होसपुरी**  
पता: ग्राम बालपुर, पंचसल मिर्जापुर, जिला  
मोहनगढ़, जिला बलरामपुर  
आयुष्य वर्ष :-  
वर्ष :-




श्री श्री बालपुर पंचसल पुत्र श्री अशोक सिंह पुत्र श्री  
विद्या सिंह  
पता: ग्राम बालपुर, पंचसल मिर्जापुर, जिला  
मोहनगढ़, जिला बलरामपुर  
आयुष्य वर्ष :-  
वर्ष :-



श्री श्री बालपुर पंचसल पुत्र श्री अशोक सिंह पुत्र श्री  
विद्या सिंह, जिला बलरामपुर, जिला  
मोहनगढ़, जिला बलरामपुर  
आयुष्य वर्ष :-  
वर्ष :-



नगरी नगर विधीत श्रुति की 200 अकर कि निवृत्त नै  
 दिवत ब्यक्तिना का विवरण



श्रुति संख्या - श्रुति संख्या, श्रुति संख्या, श्रुति संख्या श्रुति संख्या  
 श्रुति संख्या श्रुति संख्या श्रुति संख्या श्रुति संख्या  
 श्रुति संख्या श्रुति संख्या श्रुति संख्या श्रुति संख्या  
 श्रुति संख्या श्रुति संख्या श्रुति संख्या श्रुति संख्या

श्रुति संख्या  
 श्रुति संख्या  
 श्रुति संख्या

श्रुति संख्या  
 श्रुति संख्या  
 श्रुति संख्या  
 श्रुति संख्या

श्रुति संख्या  
 श्रुति संख्या

पत्र सं. 115/60 (3138/4)  
दिनांक 20-11-19

①  
10/11/19

पत्र सं. 291900022020180

आ. 1. विद्यार्थी संख्या 115-15-134, 20-11-19  
2. परीक्षा 2019-2020 को संबंधित विद्यार्थी।

प्रिंसिपल, एम. ए. ए. कॉलेज  
[Signature]  
[Stamp]  
[Text]





उत्तर प्रदेश UTTAR PRADESH

AF:054175

73  
217



5000  
✓  
13-8-13

विक्रय मूल्य-2,70,000/-  
मालियत-2,62,000/-  
देय स्टाम्प-14,000/-

भूमि किराया सामान्य ग्राहक/सर्किल रेट मूल्यांकन सूची के अनुसार  
दर रु.50,000-प्रति हे०।

विधेया व श्रेया दोनों अनुसूचित जाति के नहीं हैं।

लेखपत्र का शक्ति विवरण

- |                  |             |
|------------------|-------------|
| 1.भूमि का प्रकार | : कृषि      |
| 2.पार्ष/परगना    | : निगोही    |
|                  | जमाद सखनरु। |

*(Handwritten signature)*  
जमाद

*(Handwritten signature)*  
*(Handwritten signature)*



1974

भाग 1

अथवा प्रार्थी द्वारा रखा जाने वाला)

73

क्रम संख्या \_\_\_\_\_

प्रार्थना पत्र प्रस्तुत करने का दिनांक

लेखा का प्रकार

निष्पादक का नाम

प्रतिफल की धनरीशि

(1) रजिस्ट्रीकरण शुल्क

(2) प्रतिलिपि करण शुल्क

(3) निरीक्षण या तलाश शुल्क

(4) मुख्तारनामा के अधिप्रमाणी करण के लिए शुल्क

(5) कमीशन शुल्क

(6) विविध

(7) यान्त्रिक भत्ता

9 से 6 तक का योग

शुल्क वसूल करने का दिनांक

दिनांक जब से लेख प्रतिलिपि या तलाश प्रमाण-पत्र वापस करने के लिए तैयार होगा

रजिस्ट्रीकरण अधिकारी के हस्ताक्षर

या निगन्धक  
महिनवाल कर  
संयोजक

बिल वल्लभ सिंह  
270000/269000

5700

20

57901

27-3-13





उत्तर प्रदेश UTTAR PRADESH

AF 054176

3. ग्राम	: सिरस परगना मिर्गोही तहसील मोहनसालगंज जनपद लखनऊ
4. सम्पत्ति का विवरण	: खसरा नं०-1237 का रकबा 0.791 हे० खसरा नं०-1239 रकबा 0.246 हे० कुल रकबा 1.037 हे० में से विक्रीत रकबा 0.246 हे०
5. पालन की ईकाई	: डील्टेयर।
6. सम्पत्ति का क्षेत्रफल	: 0.246 हे०

60 हजार रुपये  
  
 स. नं०

*Handwritten signature*  
 अग्रिम

2022



उत्तर प्रदेश UTTAR PRADESH

2 657520



7. सड़क की स्थिति

3  
- विहीन भूमि राजमार्ग से 01 कि० मी० के अन्दर दूरी पर स्थित है।

8. प्रतिफल की बन्दगी : 2,70,000/-

बीहड़वाँ गाँव संख्या-1237 क

पूरब : सिक मार्ग रावेम चौदा।

पश्चिम : गाँव सं-1234, 1236

दक्षिण : गाँव सं-1245, 1236

दक्षिण : गाँव सं-1232

गीतिका...

Handwritten signature and a circular official stamp.

Handwritten signature and another circular official stamp.



उत्तर प्रदेश UTTAR PRADESH

2 657521

भौहट्टी गाटा संख्या-1239  
 पूर्व : गाटा सं०-1238  
 पश्चिम : गाटा सं०-1240, 1241  
 उत्तर : गाटा सं०-1242  
 दक्षिण : गाटा सं०-1230

विक्रेतागण का विवरण	खेता का विवरण
जीत बहादुर सिंह पुत्र माता बक्श सिंह व श्रीमती सावित्री देवी पत्नी स्व० माता बक्श सिंह व राजपाल सिंह उर्फ राजपाल सिंह पुत्र शीतला बक्श सिंह निवासीगण मावाखेड़ा परगना निगोही तहसील मोहनलालगंज जिला सरनगढ़	श्री गुरु तेगबहादुर एजुकेशनल ट्रस्ट द्वारा निदेशक श्री मोहन सिंह पुत्र श्री कुलदीप सिंह निवासी 554/187 शान्ती नगर छोटा बटवा आलमबाग सतनागढ़

जीत बहादुर सिंह

संकेत

*[Handwritten signature]*

*[Handwritten signature]*



उत्तर प्रदेश UTTAR PRADESH

2 657523

5

विक्रय-पत्र

मन कि जीता बहादुर सिंह पुत्र माता कला सिंह व श्रीमती सावित्री देवी पत्नी स्व० माता कला सिंह व राजपाल सिंह जर्फ रूखपाल सिंह पुत्र शीतला कला सिंह निवासीगण भावाछेड़ा परगना निगोही तहसील मोहनलालगंज जिला लखनऊ के है। जो कि आराजी कास्तकारी खारारा/रूकवा स्थित। ग्राम सिर्स परगना निगोही तहसील मोहनलालगंज जनपद लखनऊ जो कि समस्त प्रकार के ऋण,भार व विवाद से साफ व साफ है।

जीता बहादुर सिंह

PS  
Hilari

Handwritten signature



उत्तर प्रदेश UTTAR PRADESH

2 657522

6

शुद्ध शुद्ध भूमि पर कोई पेड़, कुंआ, निर्माण इत्यादि स्थित नहीं है। शिकोत भूमि राजमार्ग से 01 किमी से अधिक दूरी पर स्थित है व रेलवे स्टेशन 03 किमी से अधिक की दूरी पर स्थित है। विक्रेता व क्रेता दोनों अनुरोधित जाति के सदस्य नहीं है।

गौरी लाल शर्मा

शर्मा

Handwritten signature and stamp.

उक्त भूमि को बजलूरत खूब के आराजी खसरा नम्बर न रकबा मजकूर बाला को खूब सीच व समझकर बिला दबाव नाजायज के मुबलिया 2,70,000/-रुपये (दो लाख सत्तर हजार रुपये) जिसके जाघे 1,35,000/-रुपये होते है। बदस्त श्री गुरु गोबिन्दपुर एजुकेशनल ट्रस्ट द्वारा निदेशक श्री मोहन सिंह पुत्र श्री कुलदीप सिंह निवासी 554/187 शान्ती नगर छोटा बहा आलमबाग लखनऊ बजारिये बोक द्वारा प्राप्त कर रहा है जिसका भुगतान अन्त में दिया जा रहा है। केता उक्त भूमि की दाखिल खारिज कायजात सरकारी में अपने नाम करता लेवे। इसमें मुझको या मेरे कौनो जिन को कोई उज्ज न है। और न कभी भविष्य में होगी। विक्रीत भूमि सामान्य ग्राम सिकिल रेट के अनुसार दर-9,50,000/-प्रति हेठ की दर से मालियत-2,34,175/- होती है। विक्रीत गाटा सं०-1237 क का कुज भाग लिंक मार्ग पर स्थित है इसलिये 25 प्रतिशत अतिरिक्त की दर से मालियत-43,843/- इस प्रकार कुल मालियत-3,98,000/- होती है। जिवा पर नियमानुसार स्टाम्प कुल्क जदा किया जा रहा है।

#### भुगतान का विवरण

क्र० सं०	नाम	बैंक का नाम	बैंक सं०	दिनांक	धनराशि
1	जीत बहादुर	इलाहाबाद बैंक बंगला बाजार लखनऊ	00332	27-02-2013	1,00,000/-
2	राजित्री देवी	इलाहाबाद बैंक बंगला बाजार लखनऊ	00333	27-02-2013	1,00,000/-
3	रजपाल सिंह	इलाहाबाद बैंक बंगला बाजार लखनऊ	00334	27-02-2013	70,000/-
कुल मुबलिया					2,70,000/-

जीत बहादुर सिंह

3/1/13

*[Handwritten signature]*

*[Handwritten signature]*

- 1- विकीत भूमि की लगान मु० 1250 रु० प्रति बीघा है।
- 2- विकीत भूमि सर्किल रेट को अनुसार सामान्य ग्राम की कृषि योग्य भूमि है।
- 3- विकीत भूमि राजमार्ग, जनपथीय मार्ग, लिक मार्ग, खण्डजा किनारे स्थित नहीं है।
- 4- विकीत भूमि की 200 मीटर की त्रिज्या में निर्माण इत्यादि स्थित नहीं है।
- 5- विकीत भूमि विक्रेता ने बरासागन प्राप्त किया है।
- 6- विकीत गाटा संख्याओं में जीत बहादुर व सावित्री सिंह का 1/5 अंश है व राजपाल सिंह का 1/15 अंश है।

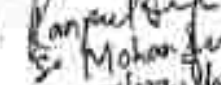
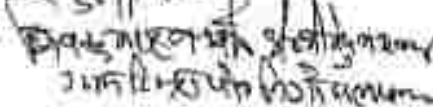
### विकीत भूमि का विवरण

गाटा संख्या / रकबा	धर	मातियत
खसरा सं०-1237 का रकबा 0.791 हे०खसरा सं०-1239 रकबा 0.268 हे०कुल रकबा 1.057 हे० में से विकीत रकबा 0.2445 हे०	9,50,000 / 25 प्रतिशत अतिरिक्त	2,34,175 /- 43,643 /- कुल मातियत 2,78,018 /-

यह बेनामा पक्षकारों द्वारा उपलब्ध कराये गये तथ्यों व क्लार्ड गयी जानकारी के आधार पर ड्राफ्ट व टाईम किया गया है। विकीत भूमि पर यदि कंटा को कब्जा न मिले या अन्य कोई विवाद उत्पन्न हो तो उसकी कुल जिम्मेदारी मुद्रा मुक्ति की होगी। और कंटा को यह अधिकार होगा कि वह कुल जरूरतमन मय हर्जा खर्चों की बहाली मेरी टाँगर जाचदाद से क्लार्डिंग जवाबत करवा लेवे। अतएव यह विक्रय पत्र अपनी सभी इन्दियों की स्वस्थ दशा में लिख दिया। किन्तु यह पत्र रहे-ओर समय पर काम दे।

दिनांक-26-02-2013

गावाकन -

1.   
Ranpal Singh  
S. Mohan Singh  
S. Singh  
S. Singh
2.   
Rajpal Singh  
S. Singh

टाईपकर्ता:


  
(राजपाल श्रीवास्तव)  
राजपाल श्रीवास्तव

विक्रीत

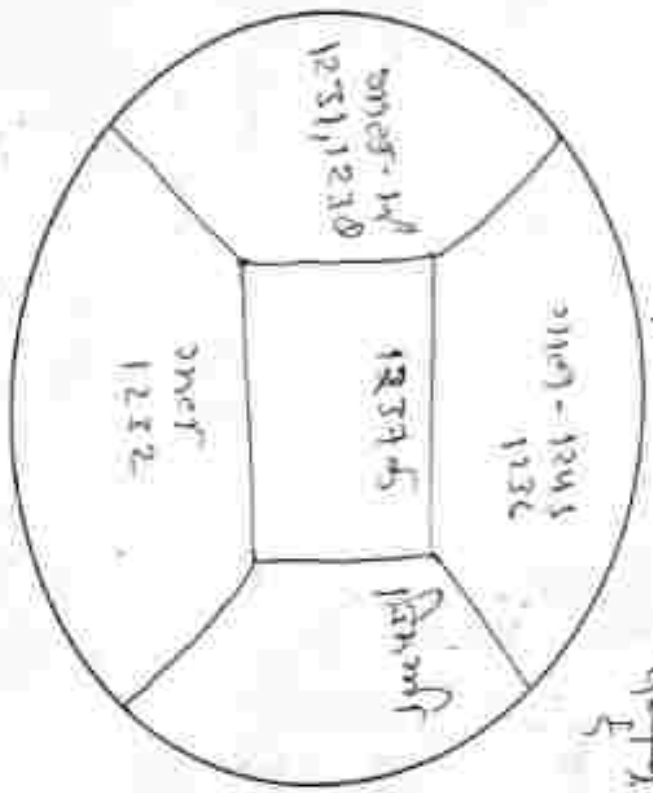
  
Rajpal Singh

कंटा

बरासागनकर्ता

  
(राजपाल श्रीवास्तव)  
एबनोकंट  
सिविल कोर्ट, लखनऊ

नजदी नवशा भूमि विक्रीत की 200 मी० की त्रिज्या में स्थित सम्पत्तियों का



4-1/2

विक्टोरा का नाम : श्री अरवि कुमार सिंह पिता का नाम : श्री अरवि कुमार सिंह फि० नाम : अरवि कुमार सिंह पता : नजदी नवशा भूमि विक्रीत की त्रिज्या - 200 मी०	
क्षेत्रफल : 12374/0.791, 1238/0.266 मी० भूमि स्थित भाग : अरवि कुमार सिंह परमाणु : अरवि कुमार सिंह तहसील मीरजापुर, तालुका	
ए०/फि० विक्टोरा श्री अरवि कुमार सिंह मराठीभाषा में क हस्ताक्षर	ए०/फि० शंका श्री अरवि कुमार सिंह
दिनांक : 23/2/13	



M-3  
22/13



उत्तर प्रदेश UTTAR PRADESH

AF-054177

37  
-----  
221



Scanned  
L  
Hohi (M.G.)  
13-8-13

विक्रय मूल्य-3,01,000/-  
भाडिया-3,98,000/-  
देय स्टाम्प -20,000/-

भूमि किरण सामान्य ग्राम/सर्विलेट मूल्यांकन सूची के अनुसार  
दर 9,50,000-प्रति हे०।

विक्रयता व क्रेता दोनों अनुरोधित जाति के नहीं है।

लेखपत्र का संक्षिप्त विवरण

1. भूमि का प्रकार : कृषि  
2. वार्ड/परगना : निगोही  
जनपद लखनऊ।

शरद केशव

Hohi



भाग 1

स्तुतकर्ता अथवा प्रार्थी द्वारा रखा जाने वाला) 37

क्रम संख्या \_\_\_\_\_

या प्रार्थना पत्र प्रस्तुत करने का दिनांक

रखा का प्रकार \_\_\_\_\_

निष्पादक का नाम

गुणारक्ष सिंह

प्रतिफल की धनराशि

300000/318000

(१) रजिस्ट्रीकरण शुल्क \_\_\_\_\_

(२) प्रतिलिपि करण शुल्क \_\_\_\_\_

7160

(३) निरीक्षण या तलाश शुल्क \_\_\_\_\_

20

(४) मुख्तारनामा के अधिप्रमाणी करण के लिए शुल्क \_\_\_\_\_

(५) कमीशन शुल्क \_\_\_\_\_

(६) विविध \_\_\_\_\_

(७) यान्त्रिक भत्ता \_\_\_\_\_

१ से ६ तक का योग \_\_\_\_\_

7980

शुल्क वसूल करने का दिनांक \_\_\_\_\_

2-3-13

दिनांक जब से लेख प्रतिलिपि या तलाश प्रमाण-पत्र वापस करने

के लिए तैयार होगा \_\_\_\_\_

मा. नि. क. क.



उत्तर प्रदेश UTTAR PRADESH

AF 054178

2  
3. धारा : विधि परामर्श निगोही कर्तव्य  
गौहनलालगंज जनपद सखनऊ  
4. सम्पत्ति का विवरण : अक्षांश २०-१२३७ का रकम ०.७९१ हे०  
धारा २०-१२३९ रकम ०.२६६ हे०  
कुल रकम १.०५७ हे० का १/३ भाग  
विक्रीत रकम ०.३५२२ हे०  
5. नाम की ईकाई : हेक्टेयर।  
6. सम्पत्ति का क्षेत्रफल : ०.३५२२ हे०

गुरवहंशीसहं

*Handwritten signature*



उत्तर प्रदेश UTTAR PRADESH

AF 054179

2. राकम की लिखा

3. विद्यमान मुक्ति राजपत्र में 01 दि. 01 से अधिक  
रुपों पर लिखा है।

8. प्रतियोग की जानकारी

। 3,00,000/-

श्रीवृन्दी राकम संख्या-1237 क

पूर्व : दिनांक मार्च 1974 से।

पश्चिम : राकम सं-1231, 1238

पश्चिम : राकम सं-1245, 1238

दक्षिण : राकम सं-1232

उत्तरप्रदेश

*[Handwritten signature]*



उत्तर प्रदेश UTTAR PRADESH

AF 054923

शीतदी गाटा संख्या-1238  
पूरुब : गाटा सं-1238  
पश्चिम : गाटा सं-1240, 1241  
उत्तर : गाटा सं-1242  
दक्षिण : गाटा सं-1239

विक्रेता का विवरण	क्रेता का विवरण
गुरु बक्श सिंह पुत्र राकुर बक्श निवासी सावाशेड़ा परगना निगोही तहसील मोहनलालगंज जिला लखनऊ बारीदहल निवासी अरादेन्दा जिला ऊनाव	श्री गुरु तेजबहादुर एजुकेशनल ट्रस्ट द्वारा निदेशक श्री मोहन सिंह पुत्र श्री कुलदीप सिंह निवासी 554/187 शान्ती नगर छोटा बरहा आलमबाग लखनऊ

24/12/2018

Handwritten signature

विक्रय-पत्र

मन कि गुरु बका सिंह पुत्र ठाकुर बपरा निवासी भावालोड़ा परगना निगोहों तहसील मोहनलालगंज जिला लखनऊ कारिदाहाल निवासी अलदेन्दा जिला उन्नाव का है। जो कि आराजी कारतगारी खसरा/रकबा स्थित ग्राम सिर्स परगना निगोहों तहसील मोहनलालगंज जनपद लखनऊ जो कि समस्त प्रकार के ऋणभार व विवाद से پاک व साफ है। विक्रय शुदा भूमि पर कोई पेड़, कुँवा, निमाण इत्यादि स्थित नहीं है। विक्रीत भूमि राजमार्ग से 01 किमी से अधिक दूरी पर स्थित है व रेलवे स्टेशन 03 किमी से अधिक की दूरी पर स्थित है। विक्रेता व क्रेता दोनों अनुसूचित जाति के सदस्य नहीं है। उक्त भूमि को बजकरत खुद के आराजी खसरा नम्बर व रकबा मजकूरे बाला को खूब सोध व समझकर बिला दबाय नाज्जायज के मुबलिय 3,00,000/- रुपये (तीन लाख रुपये) जिसके आधे 1,50,000/- रुपये होते हैं। बदस्त श्री गुरु तेगबहादुर एजुकेशनल ट्रस्ट द्वारा निदेशक श्री मोहन सिंह पुत्र श्री कुलदीप सिंह निवासी 554/187 शान्ती नगर छोटा बरह आलमबाग लखनऊ बजरिये चेक द्वारा प्राप्त कर रहा है जिसका भुगतान अन्त में दिया जा रहा है। क्रेता उक्त भूमि की बाखिल खारिज कागजात सरकारी में अपने नाम करवा लेवे। इसमें मुझकी या मेरे वारिसान को कोई उज्ज न है। और न कभी बाविध्य न होगी। विक्रीत भूमि सामान्य ग्राम सर्किल रेट के अनुसार दर-9,50,000/- प्रति हे० की दर से मालियत-3,34,590/- होती है। विक्रीत गादा सं०-1237 का का पुज भाग लिंक मार्ग पर स्थित है इसलिये 25 प्रतिशत अतिरिक्त की दर से मालियत-62,750/- इस प्रकार कुल मालियत-3,97,340/- होती है। जिस पर नियमानुसार स्टाम्प शुल्क अदा किया जा रहा है।

गुरु बका सिंह

Handwritten signature







प्रस्तुतकर्ता अथवा प्रार्थी द्वारा रखा जाने बाधा)

क्रम संख्या 928

लेख पत्र या प्रार्थना पत्र प्रस्तुत करने का दिनांक.....

प्रस्तुतकर्ता या प्रार्थी का नाम.....

लेख्य का प्रकार.....

प्रतिफल की घनराशि.....

1-रजिस्ट्रीकरण शुल्क.....

2-प्रतिलिपिकरण शुल्क.....

3-निरीक्षण या तलाश शुल्क.....

4-मुखतारनामा के अधिप्रमाणीकरण के लिए शुल्क.....

5-कमीशन शुल्क.....

6-विविध.....

7-यांत्रिक पता.....

1 से 6 तक का योग.....

शुल्क वसूल करने का दिनांक.....

दिनांक, जब लेख्य प्रतिलिपि या तलाशनामा पत्र

करने के लिए तैयार किया.....

अधिकारी के हस्ताक्षर.....

R.K



उत्तर प्रदेश UTTAR PRADESH



AF 054801

23 ए

30

235

विक्रय मूल्य-2,00,000/-

गलियत-2,10,000/-

देय स्टाम्प-10,500/-

भूमि किरम सामान्य ग्राम/सर्किल रेट मूल्यकन सूची के अनुसार  
पर 9,50,000-प्रति हेठ।

शिकता व केला दोनों अनुसूचित जाति के नदी है।

लेखपत्र का संक्षिप्त विवरण

1.भूमि का प्रकार

कृषि

2.बार्ड/परमना

: निगोही

(अन्यद लक्षणक)

Seq

राम नारायण सिंह

[Signature]





उत्तर प्रदेश UTTAR PRADESH



	2
3. ग्राम	: तिसी परगना निगोही तहसील मोहनलालगंज जनपद खजनाक
4. संपत्ति का विवरण	: खसरा नं-1237 का रकबा 0.791 हे० खसरा नं-1239 का रकबा 0.266 हे० कुल रकबा 1.057 हे० का 1/6 भाग विक्रीत रकबा 0.1761 हे०
5. संपन की ईकाई	: हेक्टेयर।
6. संपत्ति का क्षेत्रफल	: 0.1761 हे०

रामनाथजी सिंह

*(Handwritten signature)*





उत्तर प्रदेश UTTAR PRADESH



भीमद्वी : गाटा संख्या-1239  
 पूरुब : गाटा सं-1238  
 पश्चिम : गाटा सं-1240,1241  
 उलार : गाटा सं-1242  
 दक्षिण : गाटा सं-1230

शिकंता का विवरण	फंता का विवरण
रामनारायन सिंह पुत्र फतेह बहादुर सिंह निवासी भावालोका परगना निगोहो महलील मोहनलालगंज जिला लखनऊ	श्री मूल तेराबहादुर एजुकेशनल ट्रस्ट द्वारा निदेशक-श्री मोहन सिंह पुत्र श्री कुलदीप सिंह निवासी 55-4/187 शान्ती नगर छोटा बरहा आलमबाग लखनऊ

राम नारायण सिंह

*(Handwritten signature)*



उत्तर प्रदेश UTTAR PRADESH

Z-623990

6

विक्रय-पत्र

मन कि रामनारायण सिंह पुत्र फतेह बहादुर सिंह निवासी भावाखेड़ा परगना निगोही तहसील मोहनलालगंज जिला लखनऊ का है। जो कि आराजी काश्तकारी खेतरा/रकावा स्थित ग्राम सिर्स परगना निगोही तहसील मोहनलालगंज जनपद लखनऊ जो कि समस्त प्रकार के ऋण, भार व विवाद से پاک व साफ है। विक्रय शुदा भूमि पर कोई पेड़, कुंवा, निर्माण इत्यादि स्थित नहीं है।

रामनारायण सिंह

*[Signature]*



उत्तर प्रदेश UTTAR PRADESH



6

विकील भूमि राजमार्ग से 01 किमी से अधिक दूरी पर स्थित है व रेलवे स्टेशन 03 किमी से अधिक की दूरी पर स्थित है। विकेता व कंता दोनों अनुसूचित जाति के सदस्य नहीं हैं। उक्त भूमि को बजरूरत खुद के आराजी खसरा नम्बर व रकबा मजकूर बाला को धुक सोध व समझकर बिला दबाय नाजायज के मुबलिया 2,00,000/-रुपये (दो लाख रुपये) तिसके अलावे 1,00,000/-रुपये होते हैं।

राम नारायण सिंह

*[Handwritten signature]*





### विहीत भूमि का विवरण

गाटा संख्या/रकबा	दर	मालियत
खसरा सं-1237 क रकबा 0.791 हेक्टर सं-1239 रकबा 0.266 हे कुल रकबा 1.057 हे का 1/6 भाग विहीत रकबा 0.1761 हे	9,50,000 / 25 प्रतिशत अतिरिक्त	1,67,295 /- 41,980 /- 2,09,275 /-
	कुल मालियत	2,09,275 /-

यह बेनामा पक्षकारों द्वारा उपलब्ध कराये गये तथ्यों व बताई गयी जानकारी के आधार पर द्राष्ट व राईफ किया गया है। विहीत भूमि पर यदि कंटा को कब्जा न मिले या अन्य कोई विवाद उत्पन्न हो तो उसकी कुल जिम्मेदारी भुक्त मुक्ति की होगी। और कंटा को यह अधिकार होगा कि वह कुल जरूरतमन मध हर्जा खर्चा की बसूली मेरी दीगर जायदाद से बजरिये अदालत करवा लेवे। अतएव यह विक्रय पत्र अपनी सभी इन्द्रियों की स्वस्थ दशा में लिख दिया। कि यह एक सनद रहे और समय पर काम दे।

दिनांक-26-02-2013

गवाहान-

1. *[Signature]*  
2. *[Signature]*  
3. *[Signature]*  
4. *[Signature]*

सा 6 3 1 1 6 1 1 1  
सा 10 सा 0 3 1 1 1 1 1 1

*[Signature]*

राईफकर्ता

(एक श्रीवास्तव)

साहयल मोहनलालगंज।

विहीत

*[Signature]*

*[Signature]*

बेना

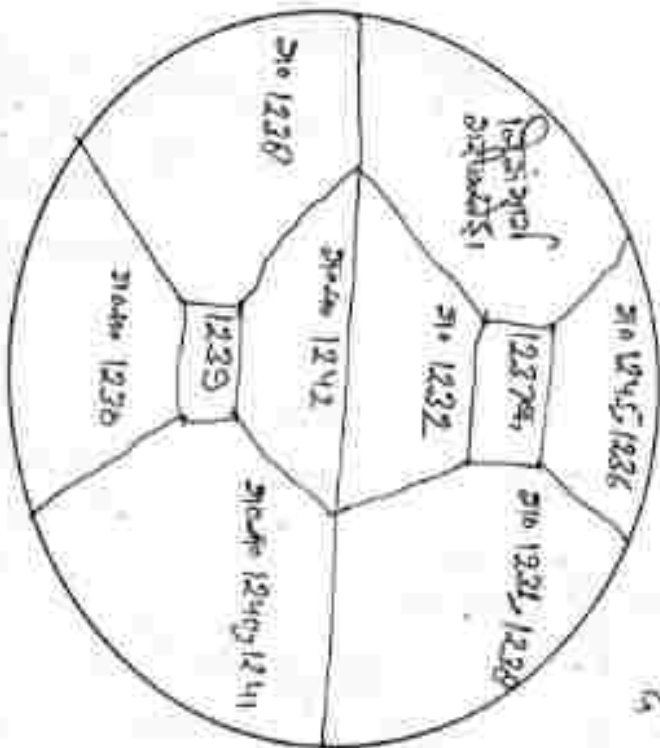
मसाविपाकर्ता

(श्री 0 श्रीवास्तव)

एडवोकेट

रिजिल कोर्ट, लखनऊ

नजरी नक्शा भूमि विक्रीत की 200 मी० की त्रिज्या में स्थित सभ्यत्वों का



Scale : 1cm = 100m

<p>विक्रीत का नाम : श्रीमती. ....</p> <p>पिता का नाम : श्री. ....</p> <p>नि० गांव : श्रीमती. ....</p> <p>श्री. ....</p>	<p>क्षेत्रफल : 0.1761 हे०</p> <p>भूमि स्थित गांव : श्रीमती. ....</p> <p>परगना : श्रीमती. ....</p> <p>तहसील भोहनलालगंज, तलमक।</p>
<p>हो/नि० वि० श्रीमती. ....</p> <p>श्रीमती. ....</p>	<p>हो/नि० श्रीमती. ....</p> <p>श्रीमती. ....</p>
<p>महाविद्यालय के इलाका</p> <p>दिनांक : 26-02-13</p>	

आज दिनांक 20/03/2013 को

बही नं. 1 गिद्व नं. 3681

पृष्ठ नं. 185 से 202 पर क्रमांक 3608

रजिस्ट्रीकृत किया गया।

रजिस्ट्रार अथवा अधिकारी के सम्पादन

अर्पिता शर्मा पाण्डेय

उ.नि.मोहनलालगंज

लखनऊ

20/3/2013



