

26353/18

91



उत्तर प्रदेश UTTAR PRADESH

G 228110



सर्किल रेट:- 62,00,000/- रुपया प्रति हे०
सम्पत्ति की मालियत:- 64,56,000/- रुपया
देय स्टाम्प शुल्क:- 3,23,000/- रुपया

दान विलेख का संक्षिप्त वर्णन

1. भूमि का प्रकार- कृषि भूमि
2. परगना- महोना
3. ग्राम- कठवारा (ग्रामीण क्षेत्र)
4. वी कोड संख्या- 0043, भाग संख्या- 2, प्रारूप- 4, पृष्ठ संख्या- 5, क्रमांक- 1, कालम संख्या- 9
5. सम्पत्ति का विवरण- गाटा संख्या- 2054 क्षेत्रफल 0.0080 हे० का 2/3 भाग क्षेत्रफल 0.00533 हे० व गाटा संख्या- 2063 क्षेत्रफल 0.2050 हे० व गाटा संख्या- 2065 क्षेत्रफल 0.2700 हे० तीन किता क्षेत्रफल 0.48033 हे० व गाटा संख्या- 2064 क्षेत्रफल 0.2620 हे० व गाटा संख्या- 2070 क्षेत्रफल 0.6680 हे० दो



उत्तर प्रदेश UTTAR PRADESH

G 228111



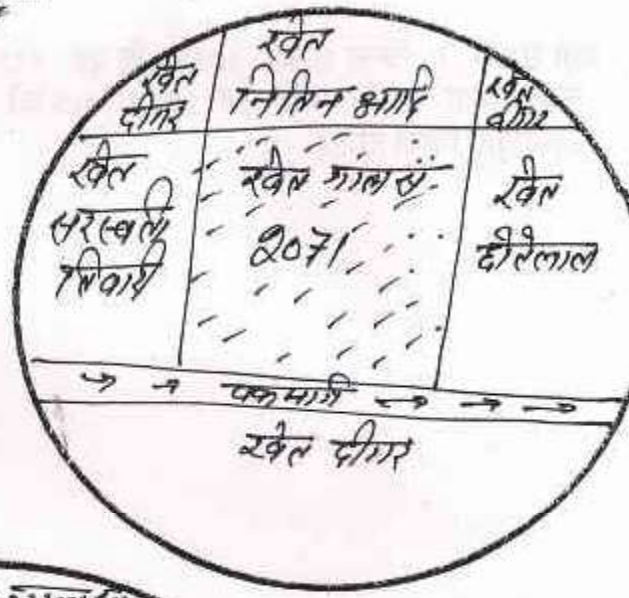
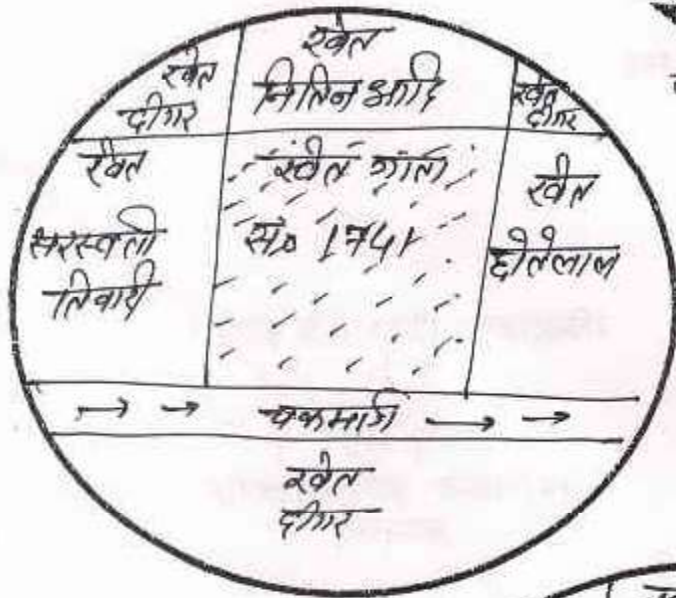
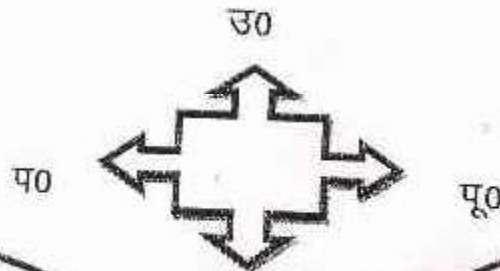
-2-

किता क्षेत्रफल 0.9300 हे० का 1/2 भाग क्षेत्रफल 0.4650 हे०
कुल पांच किता क्षेत्रफल 0.94533 हे० (गाटों का यूनिफ कोड
संख्या- 143266-2054-0-000-12, 143266-2063-0-000-12,
143266-2065-0-000-12, 143266-2064-0-000-12, 143266-2070-
0-000-12)

6. मापन की इकाई (हेक्टेयर/वर्गमीटर) हे० में।
7. सम्पत्ति का क्षेत्रफल- 0.94533 हे०
8. सड़क की स्थिति (परिशिष्ट के अनुसार)- सीतापुर मार्ग से 5 किमी० दूर है।
9. अन्य विवरण- गाटा संख्या- 2054 व 2063 चन्द्रिका देवी मार्ग के किनारे स्थित है।
10. सम्पत्ति का कुल क्षेत्रफल (बहुमंजिला भूमि की स्थिति में):- नहीं है।
11. कुल आच्छादित क्षेत्रफल:- नहीं
12. स्थिति-फिनिशड/सेमीफिनिशड/अन्य:- नहीं
13. निर्मित क्षेत्रफल:- नहीं
14. पेंडों का मूल्यांकन:- 6 पेंड आम के लगे हैं जिनका ब्यास 70 सेमी० से अधिक है जिनकी मालियत मु० 90,000/- रुपया है।

नजरी नक्शा 200 मी० त्रिज्या में

ग्राम.....काठवार..... परगना.....कथेना..... तहसील बखरी
का तालाब, लखनऊ।



हस्ताक्षर विक्रेता

हस्ताक्षर क्रेता

माधालय - 188 बी.के.डी
वा.से. - 2130/17-18
आदेश दिनांक - 03/07/18

बही संख्या 1 जिल्द संख्या 10225 के पृष्ठ 327 से 376
तक क्रमांक 6354 पर दिनांक 17/05/2018 को
रजिस्ट्रीकृत किया गया।

रजिस्ट्रीकरण अधिकारी के हस्ताक्षर

दीप्ति शुक्ला
उप निबंधक : बक्शी का तालाब
लखनऊ