

उत्तरण खेसरा ग्राम	शे.प.न.स.क्र.	परामा	श.प.न.स.क्र.	तहसील	जिला गाजीपुर	14.29...N.S.4...चौ.		दो प्रकारी क्षेत्रफल		अपरा क्षेत्रफल		सिंचन प्रकार के अनुसार क्षेत्रफल (हिंसा प्रमाण वाली युक्ति का संकेत)		कुल क्षेत्रफल					
						सर्दीक	रबी क्षेत्रफल	सर्दीक क्षेत्रफल	अपरा क्षेत्रफल	सर्दीक	रबी	कुल							
1	2	3	4	5	6	7	8	9	10	11	12	13	14	15	16	17	18	19	20
99	0.2180	0.0000	0.0000	0.0000	0.0000	0.0000	0.0000	0.0000	0.0000	0.0000	0.0000	0.0000	0.0000	0.0000	0.0000	0.0000	0.0000	0.0000	0.0000
90	0.0500	0.0000	0.0000	0.0000	0.0000	0.0000	0.0000	0.0000	0.0000	0.0000	0.0000	0.0000	0.0000	0.0000	0.0000	0.0000	0.0000	0.0000	0.0000
134	0.5330	0.0000	0.0000	0.0000	0.0000	0.0000	0.0000	0.0000	0.0000	0.0000	0.0000	0.0000	0.0000	0.0000	0.0000	0.0000	0.0000	0.0000	0.0000
76	0.0170	0.0000	0.0000	0.0000	0.0000	0.0000	0.0000	0.0000	0.0000	0.0000	0.0000	0.0000	0.0000	0.0000	0.0000	0.0000	0.0000	0.0000	0.0000
78	0.3930	0.0000	0.0000	0.0000	0.0000	0.0000	0.0000	0.0000	0.0000	0.0000	0.0000	0.0000	0.0000	0.0000	0.0000	0.0000	0.0000	0.0000	0.0000
84	0.0090	0.0000	0.0000	0.0000	0.0000	0.0000	0.0000	0.0000	0.0000	0.0000	0.0000	0.0000	0.0000	0.0000	0.0000	0.0000	0.0000	0.0000	0.0000
86	0.0030	0.0000	0.0000	0.0000	0.0000	0.0000	0.0000	0.0000	0.0000	0.0000	0.0000	0.0000	0.0000	0.0000	0.0000	0.0000	0.0000	0.0000	0.0000
8	0.0260	0.0000	0.0000	0.0000	0.0000	0.0000	0.0000	0.0000	0.0000	0.0000	0.0000	0.0000	0.0000	0.0000	0.0000	0.0000	0.0000	0.0000	0.0000
100	0.4740	0.0000	0.0000	0.0000	0.0000	0.0000	0.0000	0.0000	0.0000	0.0000	0.0000	0.0000	0.0000	0.0000	0.0000	0.0000	0.0000	0.0000	0.0000
102	0.1230	0.0000	0.0000	0.0000	0.0000	0.0000	0.0000	0.0000	0.0000	0.0000	0.0000	0.0000	0.0000	0.0000	0.0000	0.0000	0.0000	0.0000	0.0000
57.100	0.2020	0.0000	0.0000	0.0000	0.0000	0.0000	0.0000	0.0000	0.0000	0.0000	0.0000	0.0000	0.0000	0.0000	0.0000	0.0000	0.0000	0.0000	0.0000

99 0.2180 0.0000 0.0000 0.0000 0.0000 0.0000 0.0000 0.0000 0.0000 0.0000 0.0000 0.0000 0.0000 0.0000 0.0000 0.0000 0.0000 0.0000 0.0000

90 0.0500 0.0000 0.0000 0.0000 0.0000 0.0000 0.0000 0.0000 0.0000 0.0000 0.0000 0.0000 0.0000 0.0000 0.0000 0.0000 0.0000 0.0000 0.0000

134 0.5330 0.0000 0.0000 0.0000 0.0000 0.0000 0.0000 0.0000 0.0000 0.0000 0.0000 0.0000 0.0000 0.0000 0.0000 0.0000 0.0000 0.0000 0.0000

76 0.0170 0.0000 0.0000 0.0000 0.0000 0.0000 0.0000 0.0000 0.0000 0.0000 0.0000 0.0000 0.0000 0.0000 0.0000 0.0000 0.0000 0.0000 0.0000

78 0.3930 0.0000 0.0000 0.0000 0.0000 0.0000 0.0000 0.0000 0.0000 0.0000 0.0000 0.0000 0.0000 0.0000 0.0000 0.0000 0.0000 0.0000 0.0000

84 0.0090 0.0000 0.0000 0.0000 0.0000 0.0000 0.0000 0.0000 0.0000 0.0000 0.0000 0.0000 0.0000 0.0000 0.0000 0.0000 0.0000 0.0000 0.0000

86 0.0030 0.0000 0.0000 0.0000 0.0000 0.0000 0.0000 0.0000 0.0000 0.0000 0.0000 0.0000 0.0000 0.0000 0.0000 0.0000 0.0000 0.0000 0.0000

8 0.0260 0.0000 0.0000 0.0000 0.0000 0.0000 0.0000 0.0000 0.0000 0.0000 0.0000 0.0000 0.0000 0.0000 0.0000 0.0000 0.0000 0.0000 0.0000

100 0.4740 0.0000 0.0000 0.0000 0.0000 0.0000 0.0000 0.0000 0.0000 0.0000 0.0000 0.0000 0.0000 0.0000 0.0000 0.0000 0.0000 0.0000 0.0000

102 0.1230 0.0000 0.0000 0.0000 0.0000 0.0000 0.0000 0.0000 0.0000 0.0000 0.0000 0.0000 0.0000 0.0000 0.0000 0.0000 0.0000 0.0000 0.0000

57.100 0.2020 0.0000 0.0000 0.0000 0.0000 0.0000 0.0000 0.0000 0.0000 0.0000 0.0000 0.0000 0.0000 0.0000 0.0000 0.0000 0.0000 0.0000 0.0000

ग्राम पंचायत -
Deulbhairav Gram Panchayat

30.1.22



क्र.सं.	सं.सं.	सं.सं.	सं.सं.	सं.सं.	सं.सं.	सं.सं.	सं.सं.	सं.सं.	सं.सं.	सं.सं.	सो.सं.		सं.सं.		सं.सं.		
											सं.सं.	सं.सं.	सं.सं.	सं.सं.	सं.सं.	सं.सं.	
1	00003	00006	00008	00010	00011	00012	00013	00014	00015	00016	00017	00018	00019	00020			
51	00003	00006	00008	00010	00011	00012	00013	00014	00015	00016	00017	00018	00019	00020			
52	00003	00006	00008	00010	00011	00012	00013	00014	00015	00016	00017	00018	00019	00020			
53	00003	00006	00008	00010	00011	00012	00013	00014	00015	00016	00017	00018	00019	00020			
54	00003	00006	00008	00010	00011	00012	00013	00014	00015	00016	00017	00018	00019	00020			
55	00003	00006	00008	00010	00011	00012	00013	00014	00015	00016	00017	00018	00019	00020			
56	00003	00006	00008	00010	00011	00012	00013	00014	00015	00016	00017	00018	00019	00020			
57	00003	00006	00008	00010	00011	00012	00013	00014	00015	00016	00017	00018	00019	00020			
58	00003	00006	00008	00010	00011	00012	00013	00014	00015	00016	00017	00018	00019	00020			
59	00003	00006	00008	00010	00011	00012	00013	00014	00015	00016	00017	00018	00019	00020			
60	00003	00006	00008	00010	00011	00012	00013	00014	00015	00016	00017	00018	00019	00020			

Handwritten notes and signatures in the table cells, including 'JAGATI' and 'GAJIPUR'.



उत्तरण खतौनी

उत्तरण क्रमिक : 2061002022046

आवक संक्रमांक : 206106 आवक संक्रमांक : 206106 आवक संक्रमांक : 206106 आवक संक्रमांक : 206106

12.....	3	4	5	6	07-12	13
---	-------------	---	---	---	---	-------	----

श्रेणी : 1-अ/ पूर्ण को संश्लेषण पूर्णित के अधिनियम में है।

00040	उपरि उक्त/सुशोभित/आवक संक्रमांक निम्नलिखित/सुशोभित/आवक संक्रमांक सुशोभित/सुशोभित/आवक संक्रमांक आरक्षण/सुशोभित/आवक संक्रमांक निम्नलिखित/सुशोभित/आवक संक्रमांक उपस्थित/निम्नलिखित/आवक संक्रमांक सुशोभित/सुशोभित/आवक संक्रमांक सुशोभित/सुशोभित/आवक संक्रमांक	51371	69	0.2870			अधिकतम उपस्थित/आवक संक्रमांक 10 19.07.2021 तक केवल 00000 पर एवं शेष।
			1	0.2870	8.75	0	0

अध्यक्ष
मुखराम वैरिटेबुल
मौकिया, गाँव

अध्यक्ष
मुखराम वैरिटेबुल
मौकिया, गाँव

आवक संक्रमांक : 206106 आवक संक्रमांक : 206106 आवक संक्रमांक : 206106 आवक संक्रमांक : 206106

Data Digitally Signed by: RAJEEV YADAV

संश्लेषण संक्रमांक : 206106 आवक संक्रमांक : 206106 आवक संक्रमांक : 206106 आवक संक्रमांक : 206106

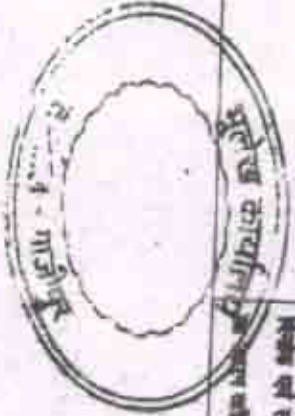
(Handwritten Signature)

उत्तरण खतीनी

सर्वेक्षण क्रमांक : 205105/022045

क्रमांक	वर्ग	प्रकार	विवरण	प्रमाण	दिनांक	स्थिति	टिप्पणी
1	1-क/	गुण	गुण	गुण	गुण	गुण	गुण
00042	राष्ट्रीय/राज्य/स्थानीय	13798	57	0.1320	4.95	0	गुण 19.07.2021 कागद क्रमांक 00006 पर संकेतित
<p>गुण सूची-ए गुण सूची-ए का प्रयोग करने के लिए वेब पोर्टल (वेब पोर्टल) गुण सूची-ए - पर प्रयोग करने के लिए करें</p> <p>Data Digitally Signed by: RAJEEV YADAV</p> <p>सर्वेक्षण क्रमांक का विवरण http://164.100.230.206/ahuchh/ctrl/report_user/DIR_Tech1.jsp पर प्राप्त किया जा सकता है</p>							

राजेश कुमार



(Handwritten Signature)

अध्यक्ष
खराम चरितेबुल
द्वारा, मोठ-राजस्थान, राजस्थान



उत्तरण खतीनी

सत्र क्रमांक : 202106

गांव का नाम / तालुका : राजौरी (राजौर)

पंचायत : राजौर

पंचायत : राजौर

खतीनी नं. : 1429-1/34


पृष्ठ : 1

उत्तरण क्रमांक : 2021062022044

सत्र क्रमांक	गांव का नाम / तालुका	पंचायत	खतीनी नं.	पृष्ठ
202106	राजौरी (राजौर)	राजौर	1429-1/34	1

क्र.सं.	वर्ग	कृषि/पशु/अन्य	कुल क्षेत्रफल (घ.मी.)	कुल पशुसंख्या	कुल क्षेत्रफल (घ.मी.)	कुल पशुसंख्या
000008	कृषि/पशु/अन्य	कृषि/पशु/अन्य	1371	51	0.00810	225

Data Digitally Signed by: RAJEEV YADAV



संकेतित उत्तरण खतीनी का डिजिटल हस्ताक्षर/संकेतित उत्तरण खतीनी का डिजिटल हस्ताक्षर
 Digitally signed by RAJEEV YADAV
 Date: 2022.04.05 12:19:54

उत्तरण खतीनी का डिजिटल हस्ताक्षर
 Digitally signed by RAJEEV YADAV
 Date: 2022.04.05 12:19:54

संकेतित क्षेत्रफल/कुल क्षेत्रफल/कुल पशुसंख्या/कुल क्षेत्रफल/कुल पशुसंख्या
 कुल क्षेत्रफल (घ.मी.) कुल पशुसंख्या - कुल क्षेत्रफल (घ.मी.) कुल पशुसंख्या

कुल क्षेत्रफल (घ.मी.) कुल पशुसंख्या
 कुल क्षेत्रफल (घ.मी.) कुल पशुसंख्या

कुल क्षेत्रफल (घ.मी.) कुल पशुसंख्या
 कुल क्षेत्रफल (घ.मी.) कुल पशुसंख्या

उत्तरण खतीनी

रजिस्टर नं: 2051062022043

सूच नं: 205106 सूच का नाम / श्रेण: राजेव (खेत) खतीन: खेत

समय: खेत

खती नं: 1420-1434

पृष्ठ: 1

क्र.सं	खतीन का नाम / श्रेण की विवरण का नाम / प्रस्ताव	क्षेत्रफल (हेक्.)	खतीन का प्रकार	खतीन का मालिक का नाम	खतीन का मालिक का पता	खतीन का मालिक का पता
1	खेत का नाम / श्रेण की विवरण का नाम / प्रस्ताव	3	खतीन का प्रकार	खतीन का मालिक का नाम	खतीन का मालिक का पता	खतीन का मालिक का पता

नोट: 1-क/ खती नं: 1420-1434 खतीन का नाम

क्र.सं	खतीन का नाम / श्रेण की विवरण का नाम / प्रस्ताव	क्षेत्रफल (हेक्.)	खतीन का प्रकार	खतीन का मालिक का नाम	खतीन का मालिक का पता	खतीन का मालिक का पता
00038	खेत का नाम / श्रेण की विवरण का नाम / प्रस्ताव	50	खतीन का प्रकार	खतीन का मालिक का नाम	खतीन का मालिक का पता	खतीन का मालिक का पता

सूच नं: 205106 सूच का नाम / श्रेण: राजेव (खेत) खतीन नं: 1420-1434 खतीन का नाम

Date Digitally Signed by: RAJEEV YADAV



खतीन का नाम / श्रेण: राजेव (खेत) खतीन का नाम: राजेव (खेत) खतीन का नाम: राजेव (खेत)

Handwritten signature and date: 08/07/2021

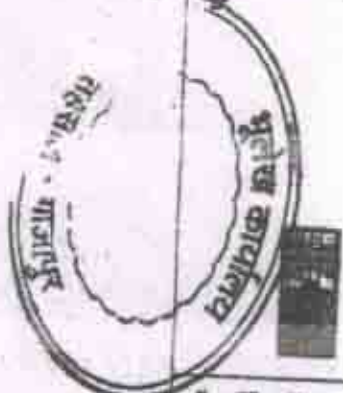
मुखराम चिरीय्याल
मिपर पो. - रौरी

उत्तरण खतीनी

सूच संकेत : 206100 गांव का नाम : श्रीवृंग (सदर) तालुका : सदर जिला : सदर गांव का नाम : श्रीवृंग (सदर) पोस्टाई नं : 1425-1434 पृष्ठ : 1 उत्तरण संकेत : 2051002022049

क्र.सं.	सूच संकेत	गांव का नाम	जमीन का प्रकार	सूच संकेत	जमीन का प्रकार	सूच संकेत	जमीन का प्रकार	सूच संकेत	जमीन का प्रकार	सूच संकेत	जमीन का प्रकार	सूच संकेत	जमीन का प्रकार
1	2	3	4	5	6	7	8	9	10	11	12	13	
00062	सूच संकेत	गांव का नाम	जमीन का प्रकार	सूच संकेत	जमीन का प्रकार	सूच संकेत	जमीन का प्रकार	सूच संकेत	जमीन का प्रकार	सूच संकेत	जमीन का प्रकार	सूच संकेत	जमीन का प्रकार
1	13715.	138	0.6330	6.78	0	07-12	13						

Data Digitally Signed by: RAJEEV YADAV



अध्यक्ष
मुखराम धीरेंद्र सिंह
सदर, पो 000000, ग

उत्तरण खसौनी

वाराणसी series : 2051002022042

रजम क्रमांक : 205100	अम का नाम : राजेश कुमार/राजीव	वाराणसी	नामांक : राजेश कुमार	वाराणसी सं. : 1429-1434	पान : 1
माला	साकार का नाम / फिल की संख्या का नाम / सिमा रकम	राशि का अक्षर	राशि का अक्षर	वारेड का अक्षर (₹.)	वारेड का अक्षर
वारी	1-...	3	4	5	6
संग	2.....	3	4	5	6
संख्या		3	4	5	6

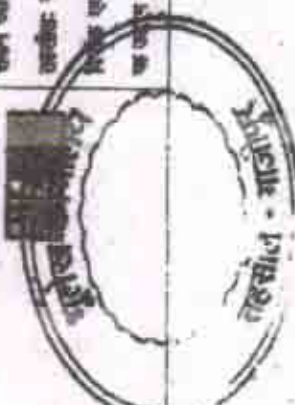
00036	गुणार/राजीव/राजीव	1371%	96	0.2180	वारी का नाम अक्षर/राजीव/राजीव
	राजीव/राजीव गुणार/राजीव	1371%	96	0.0150	वारी का नाम अक्षर/राजीव/राजीव
	राजीव राजीव/राजीव गुणार/राजीव				
		2		0.2330	
				6.78	
				0	

कुल वारेड - 04 कुल वारेड का नाम राजेश कुमार/राजीव कुल वारेड का नाम राजेश कुमार/राजीव कुल वारेड का नाम राजेश कुमार/राजीव

Data Digitally Signed by: RAJEEV YADAV

राजेश कुमार/राजीव

05-04-2022 12:18:52



पंखरण खतौनी

आग क्रमांक : 205108 आग का प्रकार : कर्मचारी (अधीनस्थ) प्रकार : मजदूर प्रकार का क्रमांक : 1423-1434 आग का क्रमांक : 205106/2022048

क्रमांक	वर्ग	वर्ग का नाम / विवरण	प्रमाण	प्रमाण का क्रमांक	वर्ग का नाम	वर्ग का क्रमांक	वर्ग का नाम	वर्ग का क्रमांक	वर्ग का नाम	वर्ग का क्रमांक
1	1	वर्ग का नाम / विवरण	प्रमाण	प्रमाण का क्रमांक	वर्ग का नाम	वर्ग का क्रमांक	वर्ग का नाम	वर्ग का क्रमांक	वर्ग का नाम	वर्ग का क्रमांक
	2									
	3									
	4									
	5									
	6									
	7									
	8									
	9									
	10									
	11									
	12									
	13									

क्रमांक	वर्ग	वर्ग का नाम	प्रमाण	प्रमाण का क्रमांक	वर्ग का नाम	वर्ग का क्रमांक	वर्ग का नाम	वर्ग का क्रमांक	वर्ग का नाम	वर्ग का क्रमांक
00041	1	वर्ग का नाम / विवरण	प्रमाण	प्रमाण का क्रमांक	वर्ग का नाम	वर्ग का क्रमांक	वर्ग का नाम	वर्ग का क्रमांक	वर्ग का नाम	वर्ग का क्रमांक
	2									
	3									
	4									
	5									
	6									
	7									
	8									
	9									
	10									
	11									
	12									
	13									

कुल राशि - रु. 41371/-

Data Digitally Signed by: RAJEEV YADAV

वर्ग का नाम: RAJEEV YADAV

वर्ग का क्रमांक: 05-04-2022 12.20.45

वर्ग का नाम: RAJEEV YADAV

वर्ग का क्रमांक: 05-04-2022 12.20.45

