



## उद्धरण खतौनी

उद्धरण क्रमांक : 110842202209216

ग्राम क्रमांक : 110842    ग्राम का नाम / परगना : छपार(पुरछपार)    तहसील : सदर    जनपद : मुजफ्फर नगर  
फसली वर्ष : 1425-1430 (01 जुलाई, 2017 से 30 जून, 2023)    भाग : 1

खाता खतौनी क्रम संख्या	खातेदार का नाम / पिता पति संरक्षक का नाम / निवास स्थान	भौतिक अधिकार प्रारम्भ होने का वर्ष	खाते के प्रत्येक गाटे की खसरा संख्या	प्रत्येक गाटे का क्षेत्रफल (हे.)	खातेदार द्वारा देय मालगुजारी या लगान	परिवर्तन सम्बन्धी आज्ञा या उसका सारांश उन-जी संख्या तथा दिनांक सहित और आज्ञा देने वाले अधिकारी का पद	टिप्पणी
1	2	3	4	5	6	7-12	13

श्रेणी : 1-क / भूमि जो संक्रमणीय भूमिधरों के अधिकार में हो।

00932	विनोद कुमार अग्रवाल / छिददाताल / नि.646/22 जवाहर कालोनी नई मंडी मु नगर	1403फ 0से0	506	0.1950		1426फ० आदेशनुसार तहसीलदर सदर मुंनगर द्वारा कद सं-41/T201909550100598 /27-2-19 को आदेश हुआ कि खाता सं0 932 के खसरा सं0 506/0 1950 हे0 लगान 3.60 रु० के कुल भाग से अर्पित कुल विहित भूमि का क्षेत्रफल 0.1950 हे0 से विक्रेता विनोद कुमार अग्रवाल पुत्र छिददाताल निवासी 646/22 जवाहर कालोनी मुजफ्फरनगर परगना व तहसील व जिला- मुजफ्फरनगर का नाम सारिव करके केता श्रीमती पूजा पुत्री श्री लखीय कुमार निवासी- ग्राम खानपुर पोस्ट गुरूकुल नारसन जिला- हरिद्वार का नाम द्वारा पंजीकृत विक्रय पत्र सं0 815 दिनांक 22.01.2019 अंकन 14.62.090/- के आधार पर संक्रमणीय भूमिधर दर्ज ही। (2/71/20) सं०२०००० 27-2-19  1429फ० आदेशनुसार तहसीलदार व्यक्ति मुंनगर द्वारा सद सं० 183/T202109550104716 दिनांक 10-07-2021 को आदेश हुआ कि ग्राम छपार परगना पुरछपार	
-------	--	------------	-----	--------	--	---	--




					के साथ सं० 932 के तहत सं० 506/0 1950 है। लगान-9.36 रु० के कुल भाग से अर्थात उपहार में दी गई भूमि का क्षेत्रफल-0.1950 है। उपहारकर्ता श्रीमति पूजा भी पुत्री सतीश कुमार विवासी ग्राम खानपुर पोस्ट गुरुकुल नारसन जिला हरिद्वार का नाम खरिज करके उपहारपत्रीता आपुष्पत टाइट गुरुकुल नारसन टाकसाना गुरुकुल नारसन तहसील रुड़की जिला हरिद्वार द्वारा अधिसूची क्रमांक पत्नी सतीश कुमार विवासी ग्राम खानपुर टाकसाना गुरुकुल नारसन तहसील रुड़की जिला हरिद्वार का नाम द्वारा पंजीकृत उपहार पर सं०-4624 दिनांक 29.05.2021 के आधार पर संक्रमणीय भूमिधर दर्ज है। (05/07) इन-कां= 16.07.21	
		1	0.1950	₹ 3.60	2	0

कुल गाटे- एक कुल क्षेत्रफल- दस दशमलव एक नौ पंच शून्य (हेक्टेयर) कुल भू-राजस्व - तीन दशमलव छ- शून्य रुपये

Data Digitally Signed by: HASAN RIVAZ ZAIDI

उपरोक्त उद्धार खाती का डिजिटल सिगनेचर <http://apbhulekh.gov.in> Website पर जाकर किया जा सकता है।

 **सहम अधिकारी:** HASAN RIVAZ ZAIDI  
तहसील: बटार जनपद, मुजफ्फर नगर  
दिनांक एवं समय: 17/04/2022 10:28:39  
● यह उद्धार खाती में डिजिटल सिगनेचर द्वारा किया गया है तथा इसका डिजिटल हस्ताक्षर द्वारा हस्ताक्षरित है।





## उद्धरण खतोनी

उद्धरण क्रमांक : 110842202209217

ग्राम क्रमांक : 110842    ग्राम का नाम / परगना : छपार(पुरछपार)    तहसील : सदर    जनपद : मुजफ्फर नगर  
फसली वर्ष : 1425-1430 (01 जुलाई, 2017 से 30 जून, 2023)    भाग : 1


खाता खतोनी क्रम संख्या	खातेदार का नाम / पिता पति संरक्षक का नाम / निवास स्थान	भौतिक अधिकार प्रारम्भ होने का वर्ष	खाते के प्रत्येक गाटे की खसरा संख्या	प्रत्येक गाटे का क्षेत्रफल (हे.)	खातेदार द्वारा देय मासगुजारी या तगान	परिवर्तन सम्बन्धी आज्ञा या उसका सारांश उनकी संख्या तथा दिनांक सहित और आज्ञा देने वाले अधिकारी का पद
1	2	3	4	5	6	7-12
<b>श्रेणी : 1-क / भूमि जो संक्रमणीय भूमिधरो के अधिकार में हो।</b>						
01076	सरोजबाला / अशोक कु मार / नि. 324 पटेलनगर, मु0नगर	1413फ0से	507	0.4610		<p>वरिस अती पु0 नूरमौ0 नि0 ग्राम ने अपनी भूमि खा0 न0 633 कुल 2 किते /0.196, 992,507/0.461, 282,1659/1.365, 283,165999 /1.659, खा0 न0 280 कुल 5 किते /0.794, 281, 1672/0.635, 273, 1492/0.194,276कुल2 किते /0.052 हे0 में अपना भाग बंधक करके03-11-03को</p> <p>पी0एन0बी0 छपार से 25,000/- रुप लिया हे हे0तै0 19-12-03</p> <p>1426फ0. आदेशानुसार तहसीलदार सदर मु0नगर द्वारा याद स0 42/T201909350100597 /27-2-19 को आदेश हुआ कि खाता सं0 1076 के खसरा सं0 507/0.4610 हे0 लगन 10.15 रुप के भागांश से अर्थात कुल विक्रित भूमि का क्षेत्रफल 0.1400 हे0 से विक्रेता श्रीमती सरोजबाला पत्नी अशोक कुमार अरोरा निवासी 324 पटेलनगर मुजफ्फरनगर परगना व तहसील व जिला- मुजफ्फरनगर का नाम खारिज करके देता</p>



1428फ० आदेशनुसार तहसीलदार न्यायिक मुंन्गार द्वारा वाद सं० 289/T202009550103800 दिनांक 24-08-2020 को आदेश हुआ कि खता सं० 1076 के खसरा नं० 507०.4610 हे० लगान-10.65 रु० के व्योपित भाग से अर्पित कुल विक्रीत क्षेत्रफल-0.3210 हे० से विक्रेता श्रीमति सरोज बाता पत्नी अशोक कुमार निवासी 324, पटेलनगर, नई मण्डी मुजफ्फरनगर परगना व तहसील व जिला मुजफ्फरनगर का नाम सारिज करके ब्रैजागष पवन कुमार गुप्ता पुत्र राजेश गुप्ता निवासी 647, जवाहर कॉलोनी, नई मण्डी, मुजफ्फरनगर व पवन कुमार एण्ड संज (एच०यू०एफ०) द्वारा कर्तव्य पवन कुमार गुप्ता पुत्र राजेश गुप्ता निवासी 647, जवाहर कॉलोनी, नई मण्डी, मुजफ्फरनगर परगना व तहसील व जिला मुजफ्फरनगर का नाम द्वारा पंजीकृत विक्रय पत्र सं०-4297 दिनांक 10.07.2020 अंकन-24,00,000/-रु० के आधार पर संक्रमणीय भूमिधर दर्ज हो। (02/23/11) ह०र०क०- 28.08.2020

1429फ० आदेशनुसार तहसीलदार न्यायिक मुंन्गार द्वारा वाद सं० 184/T202109550104717 दिनांक 10-07-2021 को आदेश हुआ कि ग्राम छपार परगना पुरछपर के खता सं० 1076 के खसरा नं० 507०.4610 हे० लगान-22.59 रु० के व्योपित भाग से अर्पित उपहार में दी गई भूमि का क्षेत्रफल-0.1400 हे० से उपहारकर्ता श्रीमति पूजा पुत्री सतीश कुमार निवासी ग्राम खानपुर पोस्ट गुरुकुल नारसन जिला हरिद्वार का नाम सारिज करके उपहारकर्ता अनुष्मन दत्त गुरुकुल नारसन डाकखाना गुरुकुल नारसन तहसील रुडकी जिला हरिद्वार द्वारा अधिग्रहण शीमति बातेश पत्नी सतीश कुमार निवासी ग्राम खानपुर डाकखाना गुरुकुल नारसन तहसील रुडकी जिला हरिद्वार का नाम द्वारा पंजीकृत उपहार पत्र सं०-4623 दिनांक 29.05.2021 के आधार पर संक्रमणीय भूमिधर दर्ज हो। (07/18) ह०र०क०- 16.07.21



		1	0.4610	₹ 10.15	5
कुल गाटे- एक	कुल क्षेत्रफल- शून्य दशमलव चार छः एक शून्य (हैक्टेयर)	कुल भू-राजस्व - एक शून्य दशमलव एक पॉय रुपये			0
<b>Data Digitally Signed by: HASAN RIYAZ ZAIDI</b> उपरोक्त उद्घरण सही-नी का डेरीकिकेशन <a href="http://aphilkalshik.gov.in/Website">http://aphilkalshik.gov.in/Website</a> पर जाकर किया जा सकता है।			 <b>सक्षम अधिकारी: HASAN RIYAZ ZAIDI</b> तहसील: सदर जनपद: मुजफ्फर नगर दिनांक एवं समय: 17-09-2022 10:29:01 यह उद्घरण सही-नी इलेक्ट्रॉनिक डिजिटल सिस्टम द्वारा तैयार की गयी है तथा इसका डिजिटल हस्ताक्षर द्वारा प्रमाणित है।		





# उद्धरण खतौनी

उद्धरण क्रमांक : 110842202209218

ग्राम क्रमांक : 110842    ग्राम का नाम / परगना : छपार(पुरछपार)    तहसील : सदर    जनपद : मुजफ्फर नगर  
फसली वर्ष : 1425-1430 (01 जुलाई, 2017 से 30 जून, 2023)    भाग : 1

खाता खतौनी क्रम संख्या	खातेदार का नाम / पिता पति संरक्षक का नाम / निवास स्थान	भौतिक अधिकार प्रारम्भ होने का वर्ष	खाते के प्रत्येक गाटे की खसरा संख्या	प्रत्येक गाटे का क्षेत्रफल (हे.)	खातेदार द्वारा देय मालगुजारी या लगान	परिवर्तन सम्बन्धी आज्ञा या उसका सारांश उनकी संख्या तथा दिनांक सहित और आज्ञा देने वाले अधिकारी का पद	टिप्पणी
1	2	3	4	5	6	7-12	13

श्रेणी : 1.क / भूमि जो संक्रमणीय भूमिधरो के अधिकार में हो।

01110	सुपरके न के शार छपार पार्टनर्स / . / . विनोद कु मार / छिदादालाल / नि. 255 पटेलनगर नईमण्डी मु०नगर मौ० इस्लाम / मौ० इलयास / नि. ग्राम मौ० युनुस / हाजी मकबूल / नि. मंसूरपुर मौ० शाहिद / हाजी मकबूल / नि. मंसूरपुर सरोजबाला / अब्दोक कु मार / नि. 324 पटेलनगर मु०नगर	1400फ०से 1400फ०से	561 562	0.2660 0.0720		1428फ० आदेशानुसार तहसीलदार न्यधिक मु०नगर द्वारा वाद सं० 303/T202009550103839 दिनांक 24-08-2020 को आदेश हुआ कि खाता सं० 1110 के खसरा नं० 561/0.2660, 562/0.0720 हे० कुल-2 किते रकबा-0.3380 हे० लगान-7.45 रु० के यथोचित भाग से व खता सं० 1108 के खसरा नं० 562/0.3070 हे० लगान-परतनुसार के यथोचित भाग से अर्थात दोनों खतों से कुल विक्रीत क्षेत्रफल-0.3390 हे० से विवेकागण सुपर केन ग्रेचर छपार ग्राम छपार परगना पुरछपार तहसील व जिला मुजफ्फरनगर द्वारा पार्टनर्स विनोद कुमार अग्रवाल पुत्र छिदादालाल निवासी 646/22, जवाहर कातोनी मुजफ्फरनगर व मौहम्मद इस्लाम पुत्र मौहम्मद इलयास निवासी ग्राम छपार परगना पुरछपार तहसील व जिला मुजफ्फरनगर व मौहम्मद युनुस पुत्र हाजी मकबूल अहमद व मौहम्मद शाहिद पुत्र हाजी मकबूल अहमद निवासीगण ग्राम मंसूरपुर तहसील खतौनी जिला मुजफ्फरनगर व श्रीमति	
-------	--	----------------------	------------	------------------	--	--	--



1428900- आदेशानुसार तहसीलदार यापिक मुं-नगर द्वारा वाद सं-672/T202009550108558/04-02-2021 को आदेश हुआ ग्राम छपार परगना पुरछपार के खाता सं0 1108 के खसरा नं0 562/0.3070 हे0 लगान-परतानुसार के भागांश से व खाता सं0 1110 के खसरा नं0 561/0.2660, 562/0.0720 हे0 कुल-2 किते रकबा-0.3380 हे0 लगान-7.45 रूप0 के भागांश से अर्थात दोनो खातो से कुल विक्रित क्षेत्रफल-0.0582 हे0 से विक्रेता पवन कुमार गुप्ता पुत्र राजेश गुप्ता निवासी 647, ज्वाहर कॉलोनी, नई मण्डी, मुजफ्फरनगर व पवन कुमार एण्ड संस (एच0यू0एफ0) द्वारा कर्ता पवन कुमार गुप्ता पुत्र राजेश गुप्ता निवासी 647, ज्वाहर कॉलोनी, नई मण्डी मुजफ्फरनगर का नाम सारिज करके केलागण मौहम्मद इरफान पुत्र अलीहसन निवासी कस्बा छपार परगना पुरछपार तहसील व जिला मुजफ्फरनगर व गुतसनवर पुत्र शहिद निवासी ग्राम कासमपुर परगना पुरछपार तहसील व जिला मुजफ्फरनगर का नाम द्वारा पंजीकृत विक्रय पत्र सं0-9951 दिनांक 05.12.2020 अंकन-8,60,000-रूप0 के आधार पर संक्रमणीय भूमिधर दर्ज हो। केला व विक्रेता सहखातोदार दर्ज रहने।(13/04) हं=र=का= 20-02-2021

142900- आदेशानुसार तहसीलदार यापिक मुं-नगर द्वारा वाद सं- 179/T202109550104712 दिनांक 10-07-2021 को आदेश हुआ कि ग्राम छपार परगना पुरछपार के खाता सं0 1110 के खसरा नं0 561/0.2660, 562/0.0720 हे0 कुल-2 किते रकबा-0.3380 हे0 लगान-परतानुसार के भागांश से व खाता सं0 1108 के खसरा नं0 562/0.3070 हे0 लगान-परतानुसार के भागांश से अर्थात दोनो खातो से उपहार मे दी गई भूमि का क्षेत्रफल-0.2800 हे0 से उपहारकर्ता दीपक कुमार सातार पुत्र सतीश कुमार सातार निवासी ग्राम धौपकी कवाटपुर जिला हरिद्वार का नाम सारिज करके उपहारप्रहीत अधुधान रूस्ट गुरूकुल नारसन डाकखाना गुरूकुल नारसन तहसील



रूठकी विला हरिद्वार द्वारा आवेक्ष सीमिति बरतेबा पत्नी सतीश कुमार निवासी ग्राम खानपुर डाकखाना गुरुकुल नारसिन राहसीत रूठकी विला हरिद्वार का नाम द्वारा फनीकृत उपहार पत्र सं०-4680 दिनांक 31.05.2021 के आधार पर संक्रमणीय भूमिद्वर दर्ज हो। उपहारप्रहीत व उपहारकर्ता सहसातेदार दर्ज रहेगे। (04.07) इन्वन्सां 16.07.21

2 0.3380 ₹ 7.45 9 0

कुल गाटे- दो कुल क्षेत्रफल- शून्य दशमलव तीन तीन आठ शून्य (हेक्टेयर) कुल भू-राजस्व - सात दशमलव चार पचिस रुपये

Data Digitally Signed by: HASAN RIYAZ ZAIDI



सक्षय अधिकारी: HASAN RIYAZ ZAIDI  
राहसीत: नगर जनसद: मुजककर नगर  
दिनांक एवं समय: 17-09-2023 10:29:20

उपरोक्त उद्घरण सतीनी का वेरीफिकेशन <http://upbhulekh.gov.in> Website पर जाकर किया जा सकता है।

यह उद्घरण सतीनी इलेक्ट्रॉनिक डिजिटीडी सिस्टम द्वारा तैयार की गयी है तथा डाटा डिजिटल हस्ताक्षर द्वारा हस्ताक्षरित है।







## उद्धरण खतोनी


उद्धरण क्रमांक : 110842202209218

ग्राम क्रमांक : 110842    ग्राम का नाम / परगना : छपार(पुरछपार)    तहसील : सदर    जनपद : मुजफ्फर नगर  
 फसली वर्ष : 1425-1430 (01 जुलाई, 2017 से 30 जून, 2023)    भाग : 1

खाता खतोनी क्रम संख्या	खातेदार का नाम / पिता पति संरक्षक का नाम / निवास स्थान	भौतिक अधिकार प्रारम्भ होने का वर्ष	खाते के प्रत्येक गाटे की खसरा संख्या	प्रत्येक गाटे का क्षेत्रफल (हे.)	खातेदार द्वारा देय मातगुजारी या लगान	परिवर्तन सम्बन्धी आज्ञा या उसका सारांश उनकी संख्या तथा दिनांक सहित और आज्ञा देने वाले अधिकारी का पद	टिप्पणी
1	2	3	4	5	6	7-12	13

**श्रेणी :** 1-क / भूमि जो संक्रमणीय भूमिधरो के अधिकार में हो।

01110	<p>सुपरके न के शर छपार पार्टनर्स / . / .            विनोद कु मार / छिद्रालाल / नि. 255 पटेलनगर            नईमण्डी मु०नगर            मौ० इस्ताम / मौ० इतयास / नि. ग्राम            मौ० पुनूस / हाजी मकबूल / नि. मंसूरपुर            मौ० शाहिद / हाजी मकबूल / नि. मंसूरपुर            सरोजबाता / अशोक कु मार / नि. 324 पटेलनगर            मु०नगर</p>	<p>1400फ०से            1400फ०से</p>	<p>561            562</p>	<p>0.2660            0.0720</p>		<p>1428फ० आदेशानुसार तहसीलदार ग्राधिक मु०नगर द्वारा वाद सं० 303/T/202009550103839 दिनांक 24-08-2020 को आदेश हुआ कि खाता सं० 1110 के खसरा नं० 561/0.2660, 562/0.0720 हे० कुल-2 किते रकबा-0.3380 हे० लगान-7.45 रु० के पधेकित भाग से व खाता सं० 1108 के खसरा नं० 562/0.3070 हे० लगान-परतनुसार के पधेकित भाग से अर्थात दोनो खातो से कुल विक्रित क्षेत्रफल-0.3390 हे० से विक्रैतागण सुपर केन केयर छपार ग्राम छपार परगना पुरछपार तहसील व जिला मुजफ्फरनगर द्वारा पार्टनर्स विनोद कुमार अग्रवाल पुत्र छिद्रालाल निबसी 646/22, जब्हर कातोनी मुजफ्फरनगर व मोहम्मद इस्ताम पुत्र मोहम्मद इन्यास निवासी ग्राम छपार परगना पुरछपार तहसील व जिला मुजफ्फरनगर व मोहम्मद पुनूस पुत्र हाजी मकबूल अहमद व मोहम्मद शाहिद पुत्र हाजी मकबूल अहमद निवासीगल ग्राम मंसूरपुर तहसील खतोनी जिला मुजफ्फरनगर व श्रीगति</p>	
-------	--	---	-------------------------------	-------------------------------------	--	---	--



1428फं० आदेशानुसार तहसीलदार न्यायिक मुंनगर द्वारा वाद सं० 672/T202009550108558/04-02-2021 को आदेश हुआ ग्राम छपार परगना पुरछपार के खता सं० 1108 के खसरा नं० 562/0.3070 हे० लगन-परतानुसार के भागंश से व खता सं० 1110 के खसरा नं० 561/0.2660, 562/0.0720 हे० कुल-2 किंते रकबा-0.3380 हे० लगान-7.45 रु० के भागंश से अर्पित दोनो खतो से कुल विक्रित क्षेत्रफल-0.0582 हे० से विक्रेता पवन कुमार गुप्ता पुत्र राजेश गुप्ता निवासी 647, जवाहर कॉलोनी, नई मण्डी, मुजफ्फरनगर व पवन कुमार एण्ड संस (एच०यू०एफ०) द्वारा कर्ता पवन कुमार गुप्ता पुत्र राजेश गुप्ता निवासी 647, जवाहर कॉलोनी, नई मण्डी मुजफ्फरनगर का नाम खारिज करके क्रेतागण मौहम्मद इरफान पुत्र अलीहसन निवासी कस्बा छपार परगना पुरछपार तहसील व जिला मुजफ्फरनगर व गुलशनवर पुत्र साहिद निवासी ग्राम कासगपुर परगना पुरछपार तहसील व जिला मुजफ्फरनगर का नाम द्वारा परीकृत डिक्प फ्व सं०-995/दिनांक 05.12.2020 अंकन-8,60,000/-रु० के आधार पर संक्रमणीय भूमिधर दर्ज हो। क्रेता व विक्रेता सहस्त्रोदार दर्ज रहेगे।(33/04) ह०र०का० 20-02-2021

1429फं० आदेशानुसार तहसीलदार न्यायिक मुंनगर द्वारा वाद सं० 179/T202109550104712 दिनांक 10-07-2021 को आदेश हुआ कि ग्राम छपार परगना पुरछपार के खता सं० 1110 के खसरा नं० 561/0.2660, 562/0.0720 हे० कुल-2 किंते रकबा-0.3380 हे० लगान-परतानुसार के भागंश से व खता सं० 1108 के खसरा नं० 562/0.3070 हे० लगन-परतानुसार के भागंश से अर्पित दोनो खतो से उपहार मे दी गई भूमि का क्षेत्रफल-0.2800 हे० से उपहारकर्ता दीपक कुमार सातार पुत्र सतीश कुमार सातार निवासी ग्राम धीपकी कवाडपुर जिला हरिद्वार का नाम खारिज करके उपहारग्रहीता आशुमान टुस्ट गुरुकुल नारसन डाकखाना गुरुकुल नारसन तहसील



						रूडकी जिला हरिद्वार द्वारा अध्यक्ष श्रीमति बालेश पत्नी सतीश कुमार निवासी ग्राम खानपुर डाकखाना गुरुकुल नरसन तहसील रूडकी जिला हरिद्वार का नाम द्वारा फंजीकृत उपहार पत्र सं०-4680 दिनांक 31.05.2021 के आधार पर संक्रमणीय भूमिधर दर्ज हो। उपहारग्रहीता व उपहारकर्ता सहस्रतादेदार दर्ज रहेंगे। (04/07) हॉन्को० 16.07.21	
			2	0.3380	₹ 7.45	9	0

कुल गांटे. दो कुल क्षेत्रफल. शून्य दशमलव तीन तीन आठ शून्य (हेक्टेयर) कुल भू-राजस्व - सात दशमलव चार पाँच रुपये

Data Digitally Signed by: HASAN RIVAZ ZAIDI



सक्षम अधिकारी: HASAN RIVAZ ZAIDI

तहसील: सदा जनपद: मुजफ्फर नगर

दिनांक एवं समय: 17-09-2022 10:29:20

● यह उपहार खतीबी इलेक्ट्रॉनिक डिजिटल सिस्टम द्वारा तैयार की गयी है तथा इसका डिजिटल हस्ताक्षर द्वारा प्रमाणित है।

उपरोक्त उपहार खतीबी का वेरिफिकेशन <http://upbhulekh.gov.in> Website पर जाकर किया जा सकता है।

