 Note cam lite

Address : null,Satana Pur,Uttar Pradesh,India

Latitude : 26.644677°

Longitude : 81.8212406°

Altitude : 12.199234 meter

Date : 04/04/2023 03:49 PM

Accuracy : 2400.0 meter

Time zone : GMT+05:30

Note : Pharmacognosy Lab





 Note cam lite

Address : null,Sarauli,Uttar Pradesh,India

Latitude : 26.64984817°

Longitude : 81.83717014°

Altitude : 12.200575 meter


Date : 04/04/2023 03:50 PM


Accuracy : 3.7900925 meter


Time zone : GMT+05:30

Note : Pharmacognosy Lab



 **Note cam lite**
Address : null,Sarauli,Uttar Pradesh,India
Latitude : 26.65003535°
Longitude : 81.83716561°
Altitude : 12.200989 meter
Date : 04/04/2023 03:53 PM
Accuracy : 3.7900925 meter
Time zone : GMT+05:30
Note : Human anatomy & physiology Lab



 **Note cam lite**
Address : null,Sarauli,Uttar Pradesh,India
Latitude : 26.65006606°
Longitude : 81.8371778°
Altitude : 12.201049 meter
Date : 04/04/2023 03:53 PM
Accuracy : 3.7900925 meter
Time zone : GMT+05:30
Note : Human anatomy & physiology Lab



 **Note cam lite**

Address : null,Sarauli,Uttar Pradesh,India

Latitude : 26.6499176°

Longitude : 81.83715436°

Altitude : 12.200737 meter


Date : 04/04/2023 03:51 PM

Accuracy : 3.7900925 meter

Time zone : GMT+05:30

Note : Pharmacognosy Lab



 Note cam lite

Address : null,Sarauli,Uttar Pradesh,India

Latitude : 26.64992802°

Longitude : 81.83718833°

Altitude : 12.200739 meter

Date : 04/04/2023 03:51 PM

Accuracy : 3.7900925 meter

Time zone : GMT+05:30

Note : Pharmacognosy Lab



 Note cam lite

Address : null,Sarauli,Uttar Pradesh,India

Latitude : 26.65007915°

Longitude : 81.83727302°

Altitude : 12.201017 meter

Date : 04/04/2023 03:56 PM

Accuracy : 3.7900925 meter

Time zone : GMT+05:30

Note : Machine Room



 **Note cam lite**

Address : null,Raipatti,Uttar Pradesh,India

Latitude : 26.65011947°

Longitude : 81.8372019°

Altitude : 12.213582 meter

Date : 04/04/2023 03:55 PM

Accuracy : 9.935046 meter

Time zone : GMT+05:30

Note : Machine Room



 Note cam lite

Address : null,Sarauli,Uttar Pradesh,India

Latitude : 26.65004521°

Longitude : 81.83713524°

Altitude : 12.20103 meter


Date : 04/04/2023 03:54 PM

Accuracy : 9.935046 meter

Time zone : GMT+05:30

Note : Human anatomy & physiology Lab



 **Note cam lite**

Address : null,Sarauli,Uttar Pradesh,India

Latitude : 26.65004813°

Longitude : 81.83713237°

Altitude : 12.201038 meter

Date : 04/04/2023 03:54 PM

Accuracy : 9.935046 meter

Time zone : GMT+05:30

Note : Human anatomy & physiology Lab



📍 Note cam lite

Address : null,Chamrupur,Uttar Pradesh,India

Latitude : 26.64996263°

Longitude : 81.83760171°

Altitude : 12.200558 meter


Date : 04/04/2023 03:59 PM

Accuracy : 3.7900925 meter

Time zone : GMT+05:30

Note : pharmaceutical Chemistry Lab



 Note cam lite

Address : null,Chamrupur,Uttar Pradesh,India

Latitude : 26.64995685°

Longitude : 81.83759061°

Altitude : 12.200548 meter


Date : 04/04/2023 03:58 PM

Accuracy : 9.935046 meter

Time zone : GMT+05:30

Note : pharmaceutical Chemistry Lab



 Note cam lite

Address : null,Sarauli,Uttar Pradesh,India

Latitude : 26.65009874°

Longitude : 81.8373197°

Altitude : 12.201031 meter

Date : 04/04/2023 03:56 PM

Accuracy : 3.7900925 meter

Time zone : GMT+05:30

Note : Machine Room



 Note cam lite

Address : null,Sarauli,Uttar Pradesh,India

Latitude : 26.6500899°

Longitude : 81.83725908°

Altitude : 12.20105 meter


Date : 04/04/2023 03:57 PM

Accuracy : 3.7900925 meter

Time zone : GMT+05:30

Note : Machine Room

Preparation Room

 Note cam lite

Address : null,Chamrupur,Uttar Pradesh,India

Latitude : 26.6816125°

Longitude : 81.8591458°

Altitude : 12.256176 meter

Date : 04/04/2023 04:00 PM

Accuracy : 2500.0 meter

Time zone : GMT+05:30

Note : Pharmaceuticals Lab



📷 Note cam lite

Address : null,Chamrupur,Uttar Pradesh,India

Latitude : 26.64999343°

Longitude : 81.83767143°

Altitude : 12.200577 meter

Date : 04/04/2023 03:59 PM

Accuracy : 3.7900925 meter

Time zone : GMT+05:30

Note : pharmaceutical Chemistry Lab



📷 Note cam lite

Address : null,Chamrupur,Uttar Pradesh,India

Latitude : 26.64984494°

Longitude : 81.83778232°

Altitude : 12.200183 meter


Date : 04/04/2023 04:01 PM

Accuracy : 9.935046 meter

Time zone : GMT+05:30

Note : Pharmaceuticals Lab



 Note cam lite

Address : null, Mohammad Pur, Uttar Pradesh, India

Latitude : 26.6648027°

Longitude : 81.7833159°

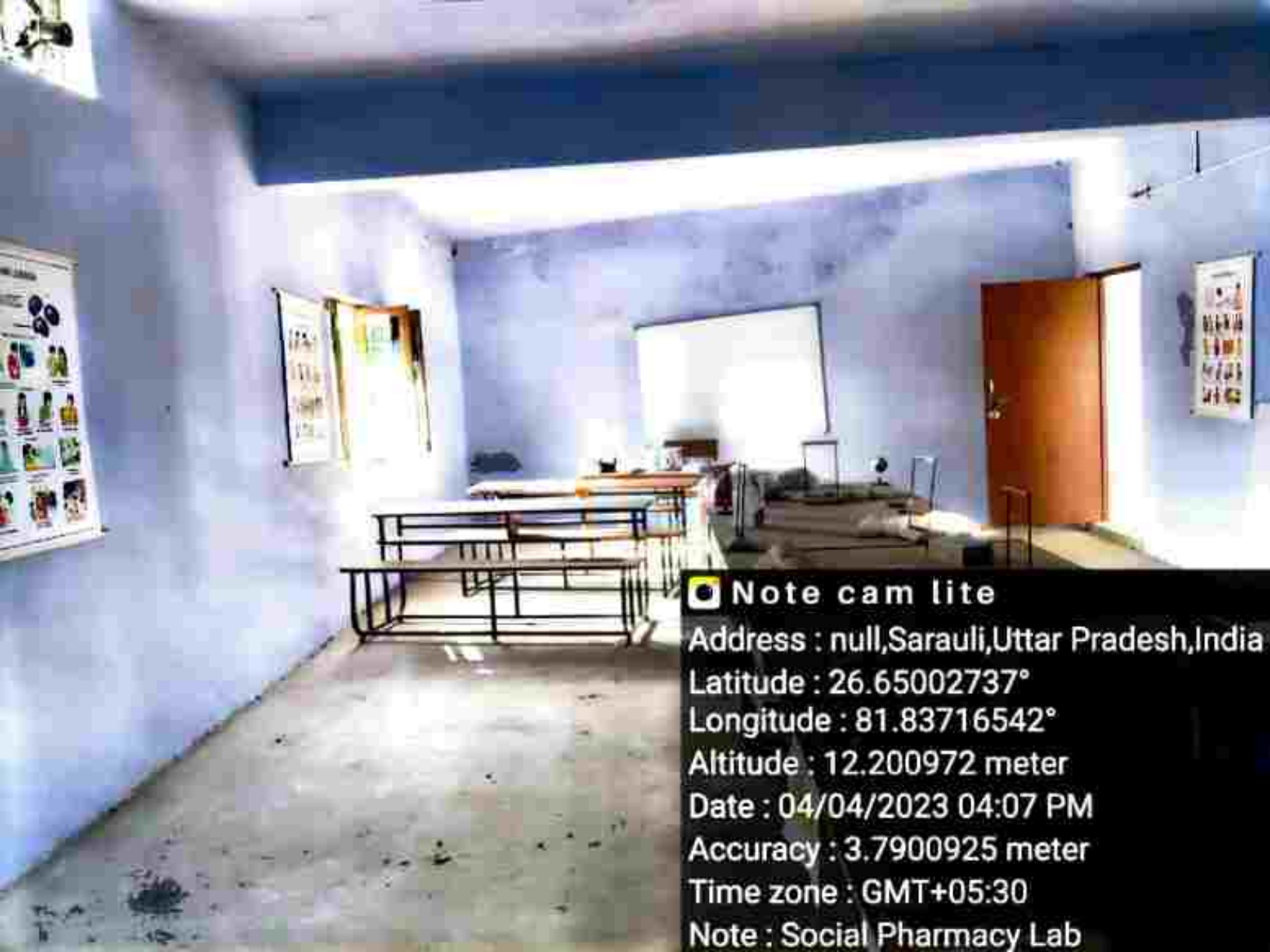
Altitude : 12.267866 meter


Date : 04/04/2023 04:05 PM

Accuracy : 2099.999 meter

Time zone : GMT+05:30

Note : Social Pharmacy Lab



 Note cam lite

Address : null,Sarauli,Uttar Pradesh,India

Latitude : 26.65002737°

Longitude : 81.83716542°

Altitude : 12.200972 meter


Date : 04/04/2023 04:07 PM

Accuracy : 3.7900925 meter

Time zone : GMT+05:30

Note : Social Pharmacy Lab



 Note cam lite

Address : null,Chamrupur,Uttar Pradesh,India

Latitude : 26.64991064°

Longitude : 81.83781412°

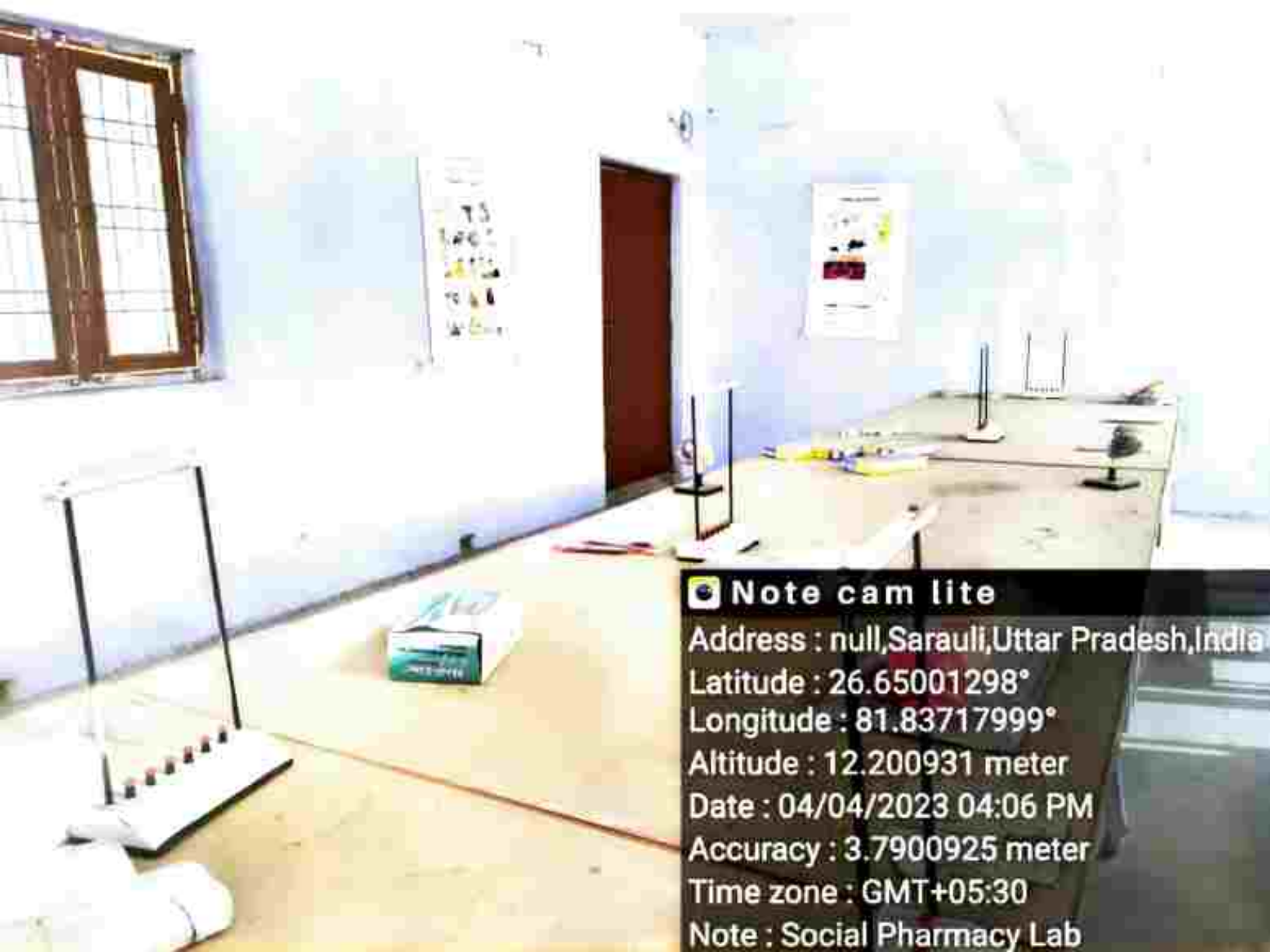
Altitude : 12.204473 meter


Date : 04/04/2023 04:01 PM

Accuracy : 9.935046 meter

Time zone : GMT+05:30

Note : Pharmaceuticals Lab



 **Note cam lite**

Address : null,Sarauli,Uttar Pradesh,India

Latitude : 26.65001298°

Longitude : 81.83717999°

Altitude : 12.200931 meter


Date : 04/04/2023 04:06 PM

Accuracy : 3.7900925 meter

Time zone : GMT+05:30

Note : Social Pharmacy Lab



 Note cam lite

Address : null,Sarauli,Uttar Pradesh,India

Latitude : 26.64997226°

Longitude : 81.83739086°

Altitude : 12.200708 meter


Date : 04/04/2023 04:11 PM

Accuracy : 4.3078876 meter

Time zone : GMT+05:30

Note : Class Room



 Note cam lite

Address : null,Chamrupur,Uttar Pradesh,India

Latitude : 26.64992567°

Longitude : 81.83774631°

Altitude : 12.200381 meter

Date : 04/04/2023 04:01 PM

Accuracy : 3.7900925 meter

Time zone : GMT+05:30

Note : Pharmaceuticals Lab



 Note cam lite

Address : null,Sarauli,Uttar Pradesh,India

Latitude : 26.6490838°

Longitude : 81.8533418°

Altitude : 12.188682 meter


Date : 04/04/2023 04:00 PM

Accuracy : 2900.0 meter

Time zone : GMT+05:30

Note : pharmaceutical Chemistry Lab



 Note cam lite

Address : null,Sarauli,Uttar Pradesh,India

Latitude : 26.65002787°

Longitude : 81.83715446°

Altitude : 12.200979 meter

Date : 04/04/2023 04:06 PM

Accuracy : 3.7900925 meter

Time zone : GMT+05:30

Note : Social Pharmacy Lab



 **Note cam lite**

Address : null,Chamrupur,Uttar Pradesh,India

Latitude : 26.64998664°

Longitude : 81.83765654°

Altitude : 12.200572 meter


Date : 04/04/2023 04:12 PM

Accuracy : 3.7900925 meter

Time zone : GMT+05:30

Note : Class Room



 Note cam lite

Address : null,Chamrupur,Uttar Pradesh,India

Latitude : 26.64997804°

Longitude : 81.83760621°

Altitude : 12.200584 meter

Date : 04/04/2023 04:13 PM

Accuracy : 3.7900925 meter

Time zone : GMT+05:30

Note : Class Room



 Note cam lite

Address : null,Sarauli,Uttar Pradesh,India

Latitude : 26.65004001°

Longitude : 81.8372504°

Altitude : 12.200946 meter


Date : 04/04/2023 04:21 PM

Accuracy : 5.4508147 meter

Time zone : GMT+05:30

Note : Library



 **Note cam lite**

Address : null,Chamrupur,Uttar Pradesh,India

Latitude : 26.64995599°

Longitude : 81.83762092°

Altitude : 12.200527 meter


Date : 04/04/2023 04:13 PM

Accuracy : 4.332853 meter

Time zone : GMT+05:30

Note : Class Room



 Note cam lite

Address : null,Sarauli,Uttar Pradesh,India

Latitude : 26.65006695°

Longitude : 81.83732594°

Altitude : 12.200957 meter

Date : 04/04/2023 04:22 PM

Accuracy : 3.8091142 meter

Time zone : GMT+05:30

Note : Library



 Note cam lite

Address : null,Sarauli,Uttar Pradesh,India

Latitude : 26.65011583°

Longitude : 81.83723874°

Altitude : 12.2011175 meter

Date : 04/04/2023 04:23 PM

Accuracy : 4.588423 meter

Time zone : GMT+05:30

Note : Library



 Note cam lite

Address : null,Sarauli,Uttar Pradesh,India

Latitude : 26.65011933°

Longitude : 81.83723218°

Altitude : 12.201132 meter

Date : 04/04/2023 04:23 PM

Accuracy : 4.54598 meter

Time zone : GMT+05:30

Note : Library