 Note cam lite

Address : null,Nimdi,Uttar Pradesh,India

Latitude : 26.56385837°

Longitude : 81.92809763°


Altitude : 11.957849 meter

Date : 01/24/2023 06:04 PM

Accuracy : 3.7900925 meter

Time zone : GMT+05:30

Note : Main Gate



 **Note cam lite**

Address : null,Nimdi,Uttar Pradesh,India

Latitude : 26.56393501°

Longitude : 81.9281002°

Altitude : 11.958013 meter


Date : 01/24/2023 06:05 PM

Accuracy : 3.7900925 meter

Time zone : GMT+05:30

Note : Main Gate

HANDICAPPED TOILET



 Note cam lite

Latitude : 26.56500722°

Longitude : 81.92750609°

Altitude : 11.960674 meter

Date : 01/24/2023 04:30 PM

Accuracy : 4.0999365 meter

Time zone : GMT+05:30

Note : Physically Tandicapped Toilet



HANDICAPPED TOILET



Note cam lite

Latitude : 26.5650446°

Longitude : 81.92744018°

Altitude : 11.9607935 meter

Date : 01/24/2023 04:31 PM

Accuracy : 3.7900925 meter

Time zone : GMT+05:30

Note : Physically Tandicapped Toilet



PHARMACEUTICAL CHEMISTRY LAB

 Note cam lite

Address : null,Ghatam Pur,Uttar Pradesh,India

Latitude : 26.56421515°

Longitude : 81.92807167°

Altitude : 11.958633 meter

Date : 01/24/2023 04:12 PM

Accuracy : 3.7900925 meter

Time zone : GMT+05:30

Note : pharmaceutical Chemistry Lab

PHARMACEUTICS LAB



Note cam lite

Address : null,Ghatam Pur,Uttar Pradesh,India

Latitude : 26.56436011°

Longitude : 81.92805499°


Altitude : 11.958955 meter


Date : 01/24/2023 04:11 PM

Accuracy : 9.935046 meter

Time zone : GMT+05:30

Note : Pharmaceutics Lab



 Note cam lite

Latitude : 26.56392872°

Longitude : 81.92800205°

Altitude : 11.958057 meter

Date : 01/24/2023 03:57 PM

Accuracy : 12.269146 meter

Time zone : GMT+05:30

Note : Girls Toilet



TOILET (FEMALE)

 **Note cam lite**

Address : null,Nimdi,Uttar Pradesh

Latitude : 26.56393283°

Longitude : 81.9279859°

Altitude : 11.958076 meter

Date : 01/24/2023 03:57 PM

Accuracy : 5.4731407 meter

Time zone : GMT+05:30

Note : Girls Toilet