



 **Note cam lite**

Address : null,Ghatam Pur,Uttar Pradesh,India

Latitude : 26.56409168°

Longitude : 81.92794146°

Altitude : 11.958444 meter


Date : 01/24/2023 03:40 PM

Accuracy : 10.153449 meter

Time zone : GMT+05:30

Note : Pharmacognosy Lab

SOCIAL PHARMACY LAB

 Note cam lite

Address : null,Ghatam Pur,Uttar Pradesh,India

Latitude : 26.56424323°

Longitude : 81.92793786°

Altitude : 11.958773 meter


Date : 01/24/2023 03:42 PM

Accuracy : 4.1608953 meter

Time zone : GMT+05:30

Note : Social Pharmacy Lab



 **Note cam lite**

Address : null,Ghatam Pur,Uttar Pradesh,India

Latitude : 26.56422736°

Longitude : 81.92794305°

Altitude : 11.958735 meter

Date : 01/24/2023 03:42 PM

Accuracy : 3.7900925 meter

Time zone : GMT+05:30

Note : Social Pharmacy Lab



Note cam lite

Address : null,Ghatam Pur,Uttar Pradesh,India

Latitude : 26.56406274°

Longitude : 81.92799013°

Altitude : 11.958353 meter


Date : 01/24/2023 03:43 PM

Accuracy : 5.7003775 meter

Time zone : GMT+05:30

Note : Social Pharmacy Lab



 Note cam lite

Address : null,Nimdi,Uttar Pradesh,India

Latitude : 26.56394478°

Longitude : 81.92796742°

Altitude : 11.958112 meter


Date : 01/24/2023 03:50 PM

Accuracy : 3.7900925 meter

Time zone : GMT+05:30

Note : Pharmacognosy Lab



 Note cam lite

Address : null,Ghatam Pur,Uttar Pradesh,India

Latitude : 26.56405417°

Longitude : 81.92799559°

Altitude : 11.958331 meter


Date : 01/24/2023 04:02 PM

Accuracy : 6.8057756 meter

Time zone : GMT+05:30

Note : Human anatomy & physiology Lab



 Note cam lite

Address : null,Nimdi,Uttar Pradesh,India

Latitude : 26.56399714°

Longitude : 81.92792633°

Altitude : 11.958249 meter


Date : 01/24/2023 04:04 PM

Accuracy : 3.7900925 meter

Time zone : GMT+05:30

Note : Human anatomy & physiology Lab



 Note cam lite

Address : null,Ghatam Pur,Uttar Pradesh,India

Latitude : 26.56408846°

Longitude : 81.92795258°

Altitude : 11.95843 meter


Date : 01/24/2023 03:59 PM

Accuracy : 9.935046 meter

Time zone : GMT+05:30

Note : Human anatomy & physiology Lab



 Note cam lite

Address : null, Nimdi, Uttar Pradesh, India

Latitude : 26.56403484°

Longitude : 81.92794231°

Altitude : 11.958321 meter


Date : 01/24/2023 04:06 PM

Accuracy : 10.947352 meter

Time zone : GMT+05:30

Note : Human anatomy & physiology Lab



 **Note cam lite**

Address : null,Ghatam Pur,Uttar Pradesh,India

Latitude : 26.56421694°

Longitude : 81.92806968°

Altitude : 11.958638 meter


Date : 01/24/2023 04:13 PM

Accuracy : 4.1580467 meter

Time zone : GMT+05:30

Note : pharmaceutical Chemistry Lab

PHARMACEUTICAL CHEMISTRY LAB

 Note cam lite

Address : null,Ghatam Pur,Uttar Pradesh,India

Latitude : 26.56421515°

Longitude : 81.92807167°

Altitude : 11.958633 meter


Date : 01/24/2023 04:12 PM

Accuracy : 3.7900925 meter

Time zone : GMT+05:30

Note : pharmaceutical Chemistry Lab



 Note cam lite

Address : null,Ghatam Pur,Uttar Pradesh,India

Latitude : 26.5641316°

Longitude : 81.92803724°

Altitude : 11.958473 meter


Date : 01/24/2023 04:15 PM

Accuracy : 9.935046 meter

Time zone : GMT+05:30

Note : pharmaceutical Chemistry Lab



 **Note cam lite**

Address : null,Ghatam Pur,Uttar Pradesh,India

Latitude : 26.56432455°

Longitude : 81.9281033°

Altitude : 11.95885 meter

Date : 01/24/2023 04:19 PM

Accuracy : 9.935046 meter

Time zone : GMT+05:30

Note : Pharmaceuticals Lab



 **Note cam lite**

Address : null,Ghatam Pur,Uttar Pradesh,India

Latitude : 26.56416765°

Longitude : 81.92799139°

Altitude : 11.958578 meter


Date : 01/24/2023 04:15 PM

Accuracy : 9.935046 meter

Time zone : GMT+05:30

Note : pharmaceutical Chemistry Lab



 **Note cam lite**

Address : null,Ghatam Pur,Uttar Pradesh,India

Latitude : 26.56453828°

Longitude : 81.92820143°

Altitude : 11.959252 meter

Date : 01/24/2023 05:26 PM

Accuracy : 4.464458 meter

Time zone : GMT+05:30

Note : Computer Lab

CLASS ROOM-01



Note cam lite

Address : null,Ghatam Pur,Uttar Pradesh,India

Latitude : 26.56405003°

Longitude : 81.9279038°


Altitude : 11.958377 meter

Date : 01/24/2023 04:47 PM

Accuracy : 3.7900925 meter

Time zone : GMT+05:30

Note : Class Room



 Note cam lite

Address : null,Ghatam Pur,Uttar Pradesh,India

Latitude : 26.56469366°

Longitude : 81.92836827°

Altitude : 11.959484 meter

Date : 01/24/2023 04:42 PM

Accuracy : 3.7900925 meter

Time zone : GMT+05:30

Note : Library



 **Note cam lite**

Address : null,Nimdi,Uttar Pradesh,India

Latitude : 26.563785°

Longitude : 81.9280599°

Altitude : 11.957713 meter

Date : 01/24/2023 04:40 PM


Accuracy : 64.1 meter

Time zone : GMT+05:30

Note : Library

A photograph of a building's exterior wall. A dark rectangular sign with the word 'LIBRARY' in white capital letters is mounted on the wall. Above the sign is a simple, unlit light fixture. To the left, a window with a wooden frame is partially visible. The background is a plain, light-colored wall.

LIBRARY

 **Note cam lite**

Address : null,Ghatam Pur,Uttar Pradesh,India

Latitude : 26.5646966°

Longitude : 81.92832951°

Altitude : 11.9595175 meter


Date : 01/24/2023 04:34 PM

Accuracy : 3.7900925 meter

Time zone : GMT+05:30

Note : Library



 **Note cam lite**

Address : null,Ghatam Pur,Uttar Pradesh,India

Latitude : 26.56460086°

Longitude : 81.92833311°

Altitude : 11.95931 meter

Date : 01/24/2023 04:40 PM

Accuracy : 9.935046 meter

Time zone : GMT+05:30

Note : Library



 **Note cam lite**

Latitude : 26.56459271°

Longitude : 81.92836258°

Altitude : 11.959274 meter

Date : 01/24/2023 04:38 PM

Accuracy : 3.7900925 meter

Time zone : GMT+05:30

Note : Library



Note cam lite

Address : null,Ghatam Pur,Uttar Pradesh,India

Latitude : 26.56450412°

Longitude : 81.92828055°

Altitude : 11.959132 meter

Date : 01/24/2023 05:26 PM

Accuracy : 10.431139 meter

Time zone : GMT+05:30

Note : Computer Lab



 **Note cam lite**

Address : null,Ghatam Pur,Uttar Pradesh,India

Latitude : 26.564292°

Longitude : 81.92806033°

Altitude : 11.958805 meter

Date : 01/24/2023 04:20 PM

Accuracy : 9.935046 meter

Time zone : GMT+05:30

Note : Pharmaceuticals Lab



Note cam lite

Address : null,Ghatam Pur,Uttar Pradesh,India

Latitude : 26.56454725°

Longitude : 81.92821273°

Altitude : 11.959265 meter


Date : 01/24/2023 05:26 PM

Accuracy : 9.996789 meter

Time zone : GMT+05:30

Note : Computer Lab



 **Note cam lite**

Address : null,Ghatam Pur,Uttar Pradesh,India

Latitude : 26.56425382°

Longitude : 81.928109°

Altitude : 11.958694 meter

Date : 01/24/2023 04:18 PM

Accuracy : 3.7900925 meter

Time zone : GMT+05:30

Note : Pharmaceuticals Lab



Note cam lite

Address : null,Ghatam Pur,Uttar Pradesh,India

Latitude : 26.56430282°

Longitude : 81.92812516°

Altitude : 11.958791 meter

Date : 01/24/2023 04:20 PM


Accuracy : 3.7900925 meter

Time zone : GMT+05:30

Note : Pharmaceuticals Lab



PHARMACEUTICS LAB

 Note cam lite

Address : null,Ghatam Pur,Uttar Pradesh,India

Latitude : 26.56436011°

Longitude : 81.92805499°

Altitude : 11.958955 meter


Date : 01/24/2023 04:11 PM

Accuracy : 9.935046 meter

Time zone : GMT+05:30

Note : Pharmaceutics Lab



 **Note cam lite**

Address : null,Ghatam Pur,Uttar Pradesh,India

Latitude : 26.56425852°

Longitude : 81.92802454°

Altitude : 11.958755 meter


Date : 01/24/2023 04:12 PM

Accuracy : 3.7900925 meter

Time zone : GMT+05:30

Note : pharmaceutical Chemistry Lab



 Note cam lite

Address : null,Nimdi,Uttar Pradesh,India

Latitude : 26.56402186°

Longitude : 81.92792145°

Altitude : 11.958305 meter

Date : 01/24/2023 03:52 PM

Accuracy : 5.7237897 meter

Time zone : GMT+05:30

Note : Pharmacognosy Lab

HUMAN ANATOMY & PATHOPHYSIOLOGY LAB

 **Note cam lite**

Address : null,Ghatam Pur,Uttar Pradesh,India

Latitude : 26.56414124°

Longitude : 81.92792155°

Altitude : 11.958563 meter


Date : 01/24/2023 04:01 PM

Accuracy : 3.7900925 meter

Time zone : GMT+05:30

Note : Human anatomy & physiology Lab



 **Note cam lite**

Address : null,Nimdi,Uttar Pradesh,India

Latitude : 26.56399872°

Longitude : 81.92791538°

Altitude : 11.958259 meter

Date : 01/24/2023 03:50 PM

Accuracy : 4.3322535 meter

Time zone : GMT+05:30

Note : Pharmacognosy Lab



Note cam lite

Address : null,Ghatam Pur,Uttar Pradesh,India

Latitude : 26.56429891°

Longitude : 81.92795081°

Altitude : 11.958885 meter


Date : 01/24/2023 03:46 PM

Accuracy : 6.526294 meter

Time zone : GMT+05:30

Note : Social Pharmacy Lab



 **Note cam lite**

Address : null,Ghatam Pur,Uttar Pradesh,India

Latitude : 26.56421741°

Longitude : 81.92794981°

Altitude : 11.95871 meter

Date : 01/24/2023 03:43 PM

Accuracy : 10.120191 meter

Time zone : GMT+05:30

Note : Social Pharmacy Lab



PHARMACOGNSY LAB

 Note cam lite

Address : null,Nimdi,Uttar Pradesh,India

Latitude : 26.5637851°

Longitude : 81.9280623°

Altitude : 11.957712 meter

Date : 01/24/2023 03:38 PM

Accuracy : 56.1 meter

Time zone : GMT+05:30

Note : Pharmacognosy Lab