



खाता विवरण (अप्रमाणित प्रति)

ग्राम का नाम : बेरुई परगना : (सिकन्दरा) तहसील : फूलपुर जनपद : प्रयागराज फसली वर्ष : 1425-1430 (01 जुलाई, 2017 से 30 जून, 2023) भाग : 1 खाता संख्या : 00360

खातेदार का नाम / पिता पति संरक्षक का नाम / निवास स्थान	खसरा संख्या	क्षेत्रफल (हे.)	आदेश	टिप्पणी
श्रेणी : 1-क / भूमि जो संक्रमणीय भूमिधरों के अधिकार में हो।				
राज नारायण पाण्डेय डिग्री / कालेज बेरुई सै.देवेन्द्र कुमार / पाण्डेय पुत्र स्व.रामचन्द्र पाण्डेय नि.स्था.	833 835	0.3910 0.0640		
योग	2	0.4550		

कृपया उक्त खसरे की प्रस्थिति (भूखंड (गाटा) के वाद ग्रस्त/विक्रय/भू-नक्शा/नामांतरण बर्ही) हेतु खसरा संख्या पर क्लिक करें

Disclaimer: उक्त आँकड़े मात्र अवलोकनार्थ हैं, उक्त विवरण अद्यतन है, तहसील कम्प्यूटर केन्द्र एवम सी.एस.सी/लोकवाणी केन्द्र से उद्घरण की प्रमाणित प्रति प्राप्त की जा सकती है।

Software Powered By: National Informatics Center, Uttar Pradesh State Unit, Lucknow.


उद्धरण खतौनी								उद्धरण क्रमांक : 16138220
ग्राम क्रमांक : 161382								Ref_no : 221750090
ग्राम का नाम / परगना : बेरुई/सिकन्दरा								
तहसील : फूलपुर								
जनपद : प्रयागराज								
फसली वर्ष : 1425-1430								
भाग : 1								
खाता खतौनी क्रम संख्या	खातेदार का नाम / पिता पति संरक्षक का नाम / निवास स्थान	भौमिक अधिकार प्रारम्भ होने का वर्ष	खाते के प्रत्येक गाटे की खसरा संख्या	प्रत्येक गाटे का क्षेत्रफल (हे.)	खातेदार द्वारा देय मालगुजारी या लगान	परिवर्तन सम्बन्धी आज्ञा या उसका सारांश उनकी संख्या तथा दिनांक सहित और आज्ञा देने वाले अधिकारी का पद	टिप्पणी	
1	-----2-----	3	4	5	6	7-12	13	
श्रेणी : 1-क/ भूमि जो संक्रमणीय भूमिधरों के अधिकार में हो।								
00359	राज नारायण डिग्री कालेज द्वारा प्रबन्धक मन्जू / देवी पुत्री सुभाष चन्द्र / नि.ग्राम	1418फ 1418फ 1418फ	830 819 838क	0.3980 0.1920 0.0340				
			3	0.6240	₹ 54.00	0	0	
कुल गाटे- तीन कुल क्षेत्रफल- शून्य दशमलव छः दो चार शून्य (हेक्टेयर) कुल भू-राजस्व - पाँच चार दशमलव शून्य शून्य रुपये								
Data Digitally Signed by:Salik Ram Agrahari						Generated through online portal		
उपरोक्त उद्धरण खतौनी का वेरीफिकेशन http://upbhulekh.gov.in Website पर जाकर किया जा सकता है।				सक्षम अधिकारी: तहसील: फूलपुर जनपद: प्रयागराज दिनांक एवं समय: Sun Jul 03 13:51:56 IST 2022 यह उद्धरण खतौनी इलेक्ट्रॉनिक डिलीवरी सिस्टम द्वारा तैयार की गयी है तथा डाटा डिजिटल हस्ताक्षर द्वारा हस्ताक्षरित है।				




उद्धरण खतौनी

उद्धरण क्रमांक :

Ref_no : 221750090018925

ग्राम क्रमांक : 161382	ग्राम का नाम / परगना : बेरूई/सिकन्दरा	तहसील : फूलपुर	जनपद : प्रयागराज	फसली वर्ष : 1425-1430	भाग : 1		
खाता खतौनी क्रम संख्या	खातेदार का नाम / पिता पति संरक्षक का नाम / निवास स्थान	भौमिक अधिकार प्रारम्भ होने का वर्ष	खाते के प्रत्येक गाटे की खसरा संख्या	प्रत्येक गाटे का क्षेत्रफल (हे.)	खातेदार द्वारा देय मालगुजारी या लगान	परिवर्तन सम्बन्धी आज्ञा या उसका सारांश उनकी संख्या तथा दिनांक सहित और आज्ञा देने वाले आधिकारी का पद	टिप्पणी
1	2	3	4	5	6	7-12	13
श्रेणी : 1-क/ भूमि जो संक्रमणीय भूमिधरों के अधिकार में हो।							
00358	राजनरायन मा.विद्यालय द्वारा / प्रबन्धक रामचन्द्र पान्डेय पुत्र / राज नरायण निवासी ग्राम	फ-1399 फ-1399 फ-1399 फ-1399	818 831 841/1007 842क	0.2330 0.0670 0.0460 0.1540		1418फ देखो मु.न.14 धारा 143ज.वि.अधि.का आदेश खाता सं.93 पर दर्ज है 27/12/10	
			4	0.5000	₹ 11.85	1	0
कुल गाटे- चार कुल क्षेत्रफल- शून्य दशमलव पाँच शून्य शून्य (हेक्टेयर) कुल भू-राजस्व - एक एक दशमलव आठ पाँच रुपये							
Data Digitally Signed by:Salik Ram Agrahari				सक्षम अधिकारी: तहसील: फूलपुर जनपद: प्रयागराज दिनांक एवं समय: Sun Jul 03 13:59:11 IST 2022 यह उद्धरण खतौनी इलेक्ट्रॉनिक डिजीटल सिस्टम द्वारा तैयार की गयी है तथा डाटा डिजीटल हस्ताक्षर द्वारा हस्ताक्षरित है।		Generated through online portal	
उपरोक्त उद्धरण खतौनी का वेरीफिकेशन http://upbhulekh.gov.in Website पर जाकर किया जा सकता है।							


खाता खतौनी क्रम संख्या		खातेदार का नाम / पिता पति संरक्षक का नाम / निवास स्थान	भौमिक अधिकार प्रारम्भ होने का वर्ष	खाते के प्रत्येक गाटे की खसरा संख्या	प्रत्येक गाटे का क्षेत्रफल (हे.)	खातेदार द्वारा देय मालगुजारी या लगान	परिवर्तन सम्बन्धी आज्ञा या उसका सारांश उनकी संख्या तथा दिनांक सहित और आज्ञा देने वाले अधिकारी का पद	टिप्पणी
1	-----2-----		3	4	5	6	7-12	13
श्रेणी : 1-क/ भूमि जो संक्रमणीय भूमिधरों के अधिकार में हो।								
00360	राज नारायण पाण्डेय डिग्री / कालेज बेरूई सँ. देवेन्द्र कुमार / पाण्डेय पुत्र स्व. रामचन्द्र पाण्डेय नि. स्था.	फ-1385 1385फ.	833 835	0.3910 0.0640				
				2	0.4550	₹ 5.65	0	0
कुल गाटे- दो कुल क्षेत्रफल- शून्य दशमलव चार पाँच पाँच शून्य (हेक्टेयर) कुल भू-राजस्व - पाँच दशमलव छः पाँच रुपये								
Data Digitally Signed by: Salik Ram Agrahari			 सक्षम अधिकारी: तहसील: फूलपुर जनपद: प्रयागराज दिनांक एवं समय: Sun Jul 03 13:55:22 IST 2022 यह उद्घरण खतौनी इलेक्ट्रॉनिक डिलीवरी सिस्टम द्वारा तैयार की गयी है तथा डाटा डिजीटल हस्ताक्षर द्वारा हस्ताक्षरित है।			Generated through online portal		
उपरोक्त उद्घरण खतौनी का वेरीफिकेशन http://upbhulekh.gov.in Website पर जाकर किया जा सकता है।								




उद्धरण खतौनी

उद्धरण क्रमांक :

Ref_no : 221750090018923

ग्राम क्रमांक : 161382 ग्राम का नाम / परगना : बेरूई/सिकन्दरा तहसील : फूलपुर जनपद : प्रयागराज फसली वर्ष : 1425-1430 भाग : 1							
खाता खतौनी क्रम संख्या	खातेदार का नाम / पिता पति संरक्षक का नाम / निवास स्थान	भूमिक अधिकार प्रारम्भ होने का वर्ष	खाते के प्रत्येक गाटे की खसरा संख्या	प्रत्येक गाटे का क्षेत्रफल (हे.)	खातेदार द्वारा देय मालगुजारी या लगान	परिवर्तन सम्बन्धी आज्ञा या उसका सारांश उनकी संख्या तथा दिनांक सहित और आज्ञा देने वाले अधिकारी का पद	टिप्पणी
1	-----2-----	3	4	5	6	7-12	13
श्रेणी : 1-क/ भूमि जो संक्रमणीय भूमिधरों के अधिकार में हो।							
00359	राज नारायण डिग्री कालेज द्वारा प्रबन्धक मन्जू / देवी पुत्री सुभाष चन्द्र / नि.ग्राम	1418फ 1418फ 1418फ	830 819 838क	0.3980 0.1920 0.0340			
			3	0.6240	₹ 54.00	0	0
कुल गाटे- तीन कुल क्षेत्रफल- शून्य दशमलव छः दो चार शून्य (हेक्टेयर) कुल भू-राजस्व - पाँच चार दशमलव शून्य शून्य रुपये							
Data Digitally Signed by: Salik Ram Agrahari				सक्षम अधिकारी: तहसील: फूलपुर जनपद: प्रयागराज दिनांक एवं समय: Sun Jul 03 14:00:00 IST 2022 यह उद्धरण खतौनी इलेक्ट्रॉनिक डिलीवरी सिस्टम द्वारा तैयार की गयी है तथा डाटा डिजिटल हस्ताक्षर द्वारा हस्ताक्षरित है।		Generated through online portal	
उपरोक्त उद्धरण खतौनी का वेरीफिकेशन http://upbhulekh.gov.in Website पर जाकर किया जा सकता है।							



ग्राम क्रमांक : 161382	ग्राम का नाम / परगना : बेरूई/सिकन्दरा	तहसील : फूलपुर	जनपद : प्रयागराज	फसली वर्ष : 1425-1430	भाग : 1		
खाता खतौनी क्रम संख्या	खातेदार का नाम / पिता पति संरक्षक का नाम / निवास स्थान	भौमिक अधिकार प्रारम्भ होने का वर्ष	खाते के प्रत्येक गाटे की खसरा संख्या	प्रत्येक गाटे का क्षेत्रफल (हे.)	खातेदार द्वारा देय मालगुजारी या लगान	परिवर्तन सम्बन्धी आज्ञा या उसका सारांश उनकी संख्या तथा दिनांक सहित और आज्ञा देने वाले अधिकारी का पद	टिप्पणी
1	2	3	4	5	6	7-12	13
श्रेणी : 1-क/ भूमि जो संक्रमणीय भूमिधरों के अधिकार में हो।							
00356	राजनरायण डिग्री कालेज बेरूई / द्वारा प्र.रामचन्द्र पाण्डे पुत्र / राज नरायण पाण्डे सतेन्द्र कुमार / कृष्ण चन्द्र / नि. ग्राम शारदा शरन / ज्ञानेन्द्र कुमार / नि. ग्राम देवी शरन / ज्ञानेन्द्र कुमार / नि. ग्राम निर्मलादेवी पत्नी / स्व.कृष्ण चन्द्र / नि. ग्राम	1385फ. फ-1385 फ-1385 फ-1385 फ-1385 फ-1385 फ-1385 फ-1385	283मि. 283मि. 286 287 288 293 307मि 486	0.2050 0.1710 0.2050 0.0460 0.0570 0.2740 4.3920 0.6390		1418फ न्यायालय श्रीमान उपजिलाधिकारी फूलपुर मु.न. 14धारा 143ज.वि.अधि.ता.फे.22/12/10प्राप्त परवाना दिनांक 27/12/10राज नरायण पाण्डेय डिग्री कालेज बनाम गांव सभा द्वारा आदेश दिया जाता है कि ग्राम बेरूई परगना सिकन्दरा तहसील फूलपुर के खतौनी वर्ष 1413- 1418फ के अंकित आराजी संख्या 819रकबा 0.192हे. व आराजी सं.818रकबा 0.233हे.प आ.सं.830रकबा 0.398हे.व आ.सं.831रकबा 0.067हे.व आ.सं.832मि 0.043हे.,व आ.सं.833रकबा 0.391हे.व 835रकबा 0.064हे.व आ.सं.842क रकबा 0.154हे.भूमि अकृषिक अंकित हो इस आदेश का प्रभाव किसी भी सहखातेदार का अंश व चौहद्दी या कब्जा पर कोई प्रभाव नहीं पडता 27/12/10 1418फ. आदेशानुसार तहसीलदार फूलपुर जरिए विविध प्रार्थना पत्र आदेश दि.13/05/11 के क्र में आदेश हुआ कि खाता सं.93 पर अंकित त वाद सं.540से सम्बन्धित बेनामा के आदेश में गाटा सं.938क के स्थान पर 838 क दर्ज किया जावे 23/05/11 1419फ. आदेशानुसार उपजिलाधिकारी फूलपुर वाद सं. 15 धारा 143ज.वि.अधि.राजनरायण डिग्री कालेज बनाम ग्राम पंचायत ता.फे.2/02/12 प्राप्त 3/03/12 आदेश हुआ कि ग्राम बेरूई परगना सिकन्दरा तहसील फूलपुर जिला इलाहाबाद के आ.सं.283मि.रकबा 0.205हे व 283मि. रकबा 0.171हे व 286रकबा 0.205हे व 287 रकबा 0.046हे व 288रकबा 0.057हे.व 293 रकबा 0.274हे व 486 रकबा 0.639हे कुल 7गाटा रकबा 1.596हे में से 1/2भाग रकबा 0.798हे भूमि अकृषिक अंकित हो तथा इस आदेश का प्रभाव खातेदारों के विशिष्ट अंश ,चौहद्दी अथवा स्वामित्व पर नहीं पडेगा 3/03/12	
			8	5.9890	₹ 200.85	6	0
कुल गाटे- आठ कुल क्षेत्रफल- पाँच दशमलव नौ आठ नौ शून्य (हेक्टेयर) कुल भू-राजस्व - दो शून्य शून्य दशमलव आठ पाँच रुपये							
Data Digitally Signed by:Salik Ram Agrahari			सक्षम अधिकारी: तहसील: फूलपुर जनपद: प्रयागराज दिनांक एवं समय: Sun Jul 03 15:12:24 IST 2022 🔒 यह उद्घरण खतौनी इलेक्ट्रॉनिक डिलीवरी सिस्टम द्वारा तैयार की गयी है तथा डाटा डिजीटल हस्ताक्षर द्वारा हस्ताक्षरित है।			Generated through online portal	
उपरोक्त उद्घरण खतौनी का वेरीफिकेशन http://upbhulekh.gov.in Website पर जाकर किया जा सकता है।							