





BHULEKH
Uttar Pradesh

खाता विवरण (अप्रमाणित प्रति)

ग्राम का नाम : मैला रायगंज	परगना : (दरियाबाद)	तहसील : सिरौली गौसपुर	जनपद : बाराबंकी	फसली वर्ष : 1429-1434 (01 जुलाई, 2021 से 30 जून, 2027)	भाग : 1	खाता संख्या : 00179	
खातेदार का नाम / पिता पति संरक्षक का नाम / निवास स्थान	खसरा संख्या	क्षेत्रफल (हे.)	आदेश	टिप्पणी			
श्रेणी : 1-क / भूमि जो संक्रमणीय भूमिधरो के अधिकार में हो।							
डा0ख्वाजा सैय्यद मो0यनुस / मो0अयूब मैनेजर इरम / एजुकेशनल सोसाइटी लखनऊ	378ख	0.1050	1418फ0-आदेश श्रीमान उ0त्रि0अधि0मु0न011/11.4.11 अं0घाता 143ज0वि0अधि0खातासं0163की गाटासं0378ख / 0.105व खातासं0161की गाटासं0379/0.221व खातासं0 162की गाटासं0380/0.244व खातासं0350की गाटासं0 381/0.257व खातासं0719की गाटासं0383/0.067व खातासं054की गाटासं0431/0.253कुल 6कि0/1.147हे0 को अकृषिक प्रख्यापित किया जाता है।ह0र0का013.4.11/ 13.4.11				
योग	1	0.1050					
कृपया उक्त खसरे की प्रस्थिति (भूखंड (गाटा) के बाद ग्रस्त /विक्रय /भू-नक्शा /नामांतरण बही) हेतु खसरा संख्या पर क्लिक करें Disclaimer: उक्त आँकड़े मात्र अवलोकनार्थ हैं, उक्त विवरण अद्यतन हैं, तहसील कम्प्यूटर केन्द्र एवम सी.एम.सी./लोकवाणी केन्द्र से उद्घरण की प्रमाणित प्रति प्राप्त की जा सकती है। Software Powered By: National Informatics Center, Uttar Pradesh State Unit, Lucknow.							 

Kay
Secretary
Eram Educational Society
Indira Nagar, Lucknow



उद्धरण खतौनी

उद्धरण क्रमांक : 16490620221177

ग्राम क्रमांक : 164906

ग्राम का नाम / परगना : मैला रायगंज(दरियाबाद)

तहसील : सिरौली गौसपुर

जनपद : बाराबंकी

फसलही वर्ष : 1429-1434 (01 जुलाई, 2021 से 30 जून, 2027)

भाग : 1

खारा खतौनी क्रम संख्या	खातेदार का नाम / पिता पति संरक्षक का नाम / निवास स्थान	भूमिक अधिकार प्रारम्भ होने का वर्ष	खाते के प्रत्येक गाटे की खसरा संख्या	प्रत्येक गाटे का क्षेत्रफल (हे.)	खातेदार द्वारा देय मासगुजारों या लगान	परिवर्तन सम्बन्धी आज्ञा या उसका सारांश उनकी संख्या तथा दिनांक सहित और आज्ञा देने वाले अधिकारी का पद	दिनांक
1	-----2-----	3	4	5	6	7-12	13
श्रेणी 1-क / भूमि जो एकीकृत भूमिधरो के अधिकार में हो।							
00056	इरम कालेज मैलारायगंज द्वारा / - / - प्रबन्धक इ0ए0सो0लखनऊ द्वारा / - / - डा0 खवाजा सैय्यद मो0सुनुस / मो0अध्यक्ष / ग्रामवासी	1410च0	379	0.2210		1418च0-पता 143च0वि0अधि0सम्बन्धी आदेश देको खसरां0163च अंकित है।0:0च013.4.11/13.4.11	
कुल गाटे - एक	कुल क्षेत्रफल- शून्य दशमलव दो दो एक शून्य (हक्केयर)	कुल भू-राजस्व - छः दशमलव शून्य शून्य रुपये	1	0.2210	₹ 6.00	1	0

Data Digitally Signed by: DEENANATH



सहचर अधिकारी: SITA RAM

कार्यालय: सिरोली गौसपुर, जनपद: बाराबंकी

दिनांक एवं समय: 25-11-2022 12:53:29

यह उद्धरण खतौनी इलेक्ट्रॉनिक सिस्टम द्वारा तैयार की गयी है तथा उक्त सिस्टम सुरक्षित एवं सत्यापित है।

उपरोक्त उद्धरण खतौनी का वेबसिस्टम <http://upbhulekh.gov.in> Website पर जाकर किया जा सकता है।





उद्धरण खतौनी

ग्राम क्रमांक : 164906

ग्राम का नाम / परगना : मैला रायगंज (दरियाबाद)

तहसील : सिरौली गौसपुर

जनपद : बाराबंकी

फसली वर्ष : 1429-1434 (01 जुलाई, 2021 से 30 जून, 2027)

भाग : 1

उद्धरण क्रमांक : 16400600221178

खाता खतौनी क्रम संख्या	खातेदार का नाम / पिता पति संरक्षक का नाम / निवास स्थान	भौमिक अधिकार प्रारम्भ होने का वर्ष	खाते के प्रत्येक गाटे की खसरा संख्या	प्रत्येक गाटे का क्षेत्रफल (हे.)	खातेदार द्वारा देय मालगुजारी या लगान	परिवर्तन सम्बन्धी आज्ञा या उसका सारांश उनकी संख्या तथा दिनांक सहित और आज्ञा देने वाले अधिकारी का पद	टिप्पणियाँ
1	-----2-----	3	4	5	6	7-12	13
श्रेणी : 1-क / भूमि जो संक्रमणीय भूमिधरों के अधिकार में हो							
00057	इरम कालेज मैलारायगंज द्वारा / - / - प्रबन्धक इ0ए0सो0लखनऊ द्वारा / - / - डा0 खवाजा सैय्यद मो0युनुस / मो0अब्दुल / ग्रामवासी	1405क0	380	0.2440		1418क0-धारा 143क0वि0अधि0लम्बवन्धी आदेश देवो राजासो0163म अंकित हैक0क0च013.4.11/13.4.11	
कुल गाटे - एक	कुल क्षेत्रफल - शून्य दशमलव दो चार चार शून्य (हेक्टेयर)		1	0.2440	₹ 15.45	1	0
कुल भू-राजस्व - एक पाँच दशमलव चार पाँच रुपये							

Data Digitally Signed by: DEENANATH



सहम अधिकारी: SITA RAM

तहसील: सिरौली गौसपुर, जनपद: बाराबंकी

दिनांक एवं समय: 25-11-2022 12:53:44

यह उद्धरण खतौनी प्रलेखनित विधिकी सिस्टम द्वारा तैयार की गयी है तथा इस विधिकी सिस्टम द्वारा तैयार किया है।



उद्धरण खतौनी का वेबप्लेजिन <http://upbhulekh.gov.in> Website पर जाकर किया जा सकता है।

उद्धरण खतीनी

ग्राम क्रमांक : 164906

ग्राम का नाम / परगना : मैला रायगंज (दरियाबाद)

तहसील : सिरौली गौसपुर

जनपद : बाराबंकी

फरसली नम्बर : 1429-1434 (01 जुलाई, 2021 से 30 जून, 2027)

भाग : 1

उद्धरण क्रमांक : 16490620221179

खाता खतीनी क्रम संख्या	खातेदार का नाम / पिता पति सरक्षक का नाम / निवास स्थान	भूमिक अधिकार प्रारम्भ होने का वर्ष	खाते के प्रत्येक गाटे की खसरा संख्या	प्रत्येक गाटे का क्षेत्रफल (हे.)	खातेदार द्वारा देय मालगुजारी या लगान	परिवर्तन सम्बन्धी आज्ञा या उसका सांगोश उनकी संख्या तथा दिनांक सहित और आज्ञा देने वाले अधिकारी का पद	टिप्पणियाँ
1	-----2-----	3	4	5	6	7-12	13
श्रेणी : 1-क / भूमि जो संग्रहणीय भूमिधरो के अधिकार में हो।							
00063	इम कालेज मैलारायगंज द्वारा / - / - प्रबन्धक इ0ए0सो0लखनऊ द्वारा / - / - डा0 खवाजा सैयद मो0यूसुफ / मो0अय्यूब / ग्रामवासी	1405क0	383	0.0670		1418क0-पत्र 145क0क0अधि0कन्यगी अयेत देजे सातल0163म अयेत रैत0क013.4.11/13.4.11	
कुल गाटे- एक	कुल क्षेत्रफल- शून्य दशमलव शून्य छः सात शून्य (हेक्टेयर)	कुल भू-राजस्व - एक दशमलव छः पाँच रुपये	1	0.0670	₹ 1.65	1	0

Data Digitally Signed by: DEENANATH

अधिक उद्धरण खतीनी का वेबपेज <http://upbhulekh.gov.in> Website पर जाकर किया जा सकता है।



सहचर अधिकारी: SITA RAM

सहयोग: सिरीली गौसपुर जनपद: बाराबंकी

दिनांक एवं समय: 25-11-2022 12:54:05

यह उद्धरण खतीनी-उद्धरण क्रमांक 16490620221179 का है। इसका प्रमाणित प्रतिलिपि बनाकर इसका उपयोग किया जा सकता है।





उद्धरण खतौनी

ग्राम क्रमांक : 164906

ग्राम का नाम / परगना : मैला रायगंज(दरियाबाद)

तहसील : सिरौली गौसपुर

जनपद : बाराबंकी

कार्यवाही क्रम : 1-429-1434 (01 जुलाई, 2021 से 30 जून, 2027)


भाग : 1

उद्धरण क्रमांक : 16490620221175

खाता खतौनी क्रम संख्या	खातेदार का नाम / पिता पति संरक्षक का नाम / निवास स्थान	भूमिक अधिकार प्रारम्भ होने का वर्ष	खाते के प्रत्येक गाटे की खसरा संख्या	प्रत्येक गाटे का क्षेत्रफल (हे.)	खातेदार द्वारा देय मासगुजारी या लगान	पारिवर्तन सम्बन्धी आज्ञा या उसका सारांश उनकी संख्या तथा दिनांक सहित और आज्ञा देने वाले अधिकारी का पद	दिनांक
1	-----2-----	3	4	5	6	7-12	13
00648	शहना खादून / पुत्री मो.राशिद / ग्रामवासी इम एलुकेरामल सोसाइटी / प्रबंधक डॉ रजमी बुदुस पुत्र स्व.ख्वाजा सैयद मो.य / नि. म.न.ए 254 इंदिरा नगर लखनऊ	-	377	0.1260			
कुल गाटे- एक	कुल क्षेत्रफल- शून्य दशमलव एक दो छः शून्य (हेक्टेयर)		1	0.1260	₹ 5.79	0	0

श्रेणी : 1-क / भूमि जो संक्रमणीय भूमिधरो केअधिकार में हो

Date Digitally Signed by: DEENANATH



सहम अधिकारी: SITA RAM
 तहसील: सिरौली गौसपुर जनपद बाराबंकी
 दिनांक एवं समय: 25-11-2022 12:52:53
 यह उद्धरण खतौनी इलेक्ट्रॉनिक दिस्तावेज द्वारा तैयार की गयी है तथा उक्त दिस्तावेज अनन्य दस्तावेजों से

उपरोक्त उद्धरण खतौनी का वेब-पुस्तिका <http://upbhulekh.gov.in> Website पर जाकर किया जा सकता है।



उद्धरण खतीनी

ग्राम क्रमांक : 164906

ग्राम का नाम / परगना : मैला रायगंज(दरियाबाद)

तहसील : सिरौली गौसपुर

जनपद : बाराबंकी

फसली वर्ष : 1429-1434 (01 जुलाई, 2021 से 30 जून, 2027)

भाग : 1

उद्धरण क्रमांक : 16490620221180

खाता खतीनी क्रम संख्या	खातेदार का नाम / पिता पति संरक्षक का नाम / निवास स्थान	भौमिक अधिकार प्रारम्भ होने का वर्ष	खाते के प्रत्येक गाटे की खसरा संख्या	प्रत्येक गाटे का क्षेत्रफल (हे.)	खातेदार द्वारा देय मालगुजारी या लगान	परिवर्तन सम्बन्धी आज्ञा या उसका सारांश उनकी संख्या तथा दिनांक सहित और आज्ञा देने वाले अधिकारी का पद	टिप्पणियाँ
1	-----2-----	3	4	5	6	7-12	13
00061	इम कालेज मैलारायगंज द्वारा / - / - प्रबन्धक इ0ए0सो0लखनऊ द्वारा / - / - डा0 खवाजा सैय्यद मो0युनुस / मो0अय्युब / ग्रामवासी रजमी युनुस / खवाजा सैय्यद मो0 युनुस / नि0न0नं0 ए254 इन्दिरानगर लखनऊ	1405फ0	392 393	0.0620 0.1050			
कुल गाटे- दो	कुल क्षेत्रफल- शून्य दशमलव एक छः सात शून्य (हेक्टेयर)		2	0.1670	₹ 4.64	0	0

श्रेणी : 1-क / भूमि जो संक्रमणीय भूमिधरो के अधिकार में हो।

कुल गाटे- दो कुल क्षेत्रफल- शून्य दशमलव एक छः सात शून्य (हेक्टेयर) कुल भू-राजस्व - चार दशमलव छः चार रुपये

Data Digitally Signed by: DEENANATH



सहज अधिकारी: SITA RAM

तहसील: सिरौली गौसपुर जनपद: बाराबंकी

दिनांक एवं समय: 25-11-2022 12:55:12

यह उद्धरण खतीनी इलेक्ट्रॉनिक दिनांकित किया गया है। इसकी प्रतिलिपि प्रमाणित है।

उपरोक्त उद्धरण खतीनी का वेब-पुनर्विचार <http://upbhulekh.gov.in> Website पर जाकर किया जा सकता है।

