





उद्धरण खतीनी

उद्धरण क्रमांक : 209532202208182
Ref_no : 221970090043043

ग्राम क्रमांक : 209532	ग्राम का नाम / परगना : कुरुआ/देहात अमानत	तहसील : सदर	जनपद : वाराणसी	फसली वर्ष : 1429-1434	भाग : 1	उद्धरण क्रमांक : 209532202208182	
खाता खतीनी क्रम संख्या	खातेदार का नाम / पिता पति संरक्षक का नाम / निवास स्थान	भूमिक अधिकार प्रारम्भ होने का वर्ष	खाते के प्रत्येक गाटे की खसरा संख्या	प्रत्येक गाटे का क्षेत्रफल (हे.)	खातेदार द्वारा देय भालयुजारी या लगान	परिवर्तन सम्बन्धी आजा या उसका सारांश उनकी संख्या तथा दिनांक सहित और आजा देने वाले अधिकारी का पद	टिप्पणी
1	2	3	4	5	6	7-12	13
00346	शंकर. / अलियार. / निवासी स्थानीय उमानाथ. / अलियार. / निवासी स्थानीय	1392 फ 1392 फ	376 54	0.5430 0.0570		बाद सं0टी201814700114667ता0फै08.12.2018 तहसीलदार सदर वाराणसी मौजा कुरुआ परगना- देहात अमानत तहसील व जिला-वाराणसी के खाता संख्या 344 फसली वर्ष 1423-1428 फ0 के गाटा संख्या 54 रकबा252.788 वर्ग मीटर भालयुजारी परता खाता से नाम विक्रेता उमानाथ पुत्र स्व0 अलियार निवासी ग्राम कुरुआ परगना देहात अमानत तहसील सदर जिला वाराणसी खारिज होकर केटी श्रीमती आफरीन जमशेद पत्नी स्व0 फखरुद्दीन निवासिनी नयी कालोनी रजदेपुर जिला गाजीपुर का नाम बतौर संक्रमणीय भूमिधर भार सहित सहखातेदार अंकित हो। वाटसं0 T202014700111324 ता0फै0 08/03/2021 तहसीलदार सदर वाराणसी मौजा-कुरुआ परगना- देहात अमानत, तहसील व जिला-वाराणसी के खाता संख्या-00344 व 00012 फसली वर्ष 1423-1428 फ0 के आराजी संख्या-54 रकबा 2720 वर्गफीट व सि0 53 रकबा 1360 वर्गफीट कुल दो गाटा रकबा यानि रकबा-379.182 वर्ग मीटर भालयुजारी परता खाता से नाम विक्रेतागण श्री शंकर पुत्र श्री अलियार निवासी ग्राम कुरुआ परगना देहात अमानत तहसील सदर जिला वाराणसी व श्रीमती बसन्ती देवी पत्नी श्री सालिक निवासिनी भवानीपुर परगना शिवपुर तहसील सदर जिला वाराणसी खारिज होकर	

क्रेता श्री कैलाश सिंह पुत्र श्री अवधभान सिंह निवासी
ग्राम कोलपाण्डेय पोस्ट भवलाथ आजमगढ़ जिला
आजमगढ़ का नाम बत्तौर संक्रमणीय भूमिधर
सहखातेदार अंकित हो।

कुल गाटे- दो	कुल क्षेत्रफल- शून्य दशमलव छः शून्य शून्य शून्य (हेक्टेयर)	कुल भू-राजस्व - तीन शून्य दशमलव शून्य शून्य रुपये	2	0.6000	30.00	2	0
Data Digitally Signed by:ARVIND KUMAR PANDEY							
उपरोक्त उद्घरण खतीनी का वैधिकेशन http://upbhulekh.gov.in Website पर जाकर किया जा सकता है।							
							
सक्षम अधिकारी: तहसील: सदर जनपद: वाराणसी दिनांक एवं समय: Sat Aug 27 15:31:10 IST 2022 यह उद्घरण खतीनी इलेक्ट्रॉनिक डिजीटल सिस्टम द्वारा तैयार की गयी है तथा डाटा डिजीटल हस्ताक्षर द्वारा हस्ताक्षरित है।							
Generated through online portal							

उद्घरण खतीर्न

संख्या: 209532

संख्या: 20953220220833

संख्या: 20953220220833

संख्या	संख्या	संख्या	संख्या	संख्या	संख्या	संख्या	संख्या
1	2	3	4	5	6	7-12	13
00111	दुर्गा देवी / कला सिंह / वि.गांव सुभा सिंह / कला सिंह / वि.गांव मंजु सुभा सिंह / कला सिंह / वि.गांव आली देवी / स्व(अजय) सिंह / वि.गांव शुभा सुभा सिंह / स्व(अजय) सिंह / वि.गांव अना सिंह / श्री स्व(अजय) सिंह / वि.गांव	1392 रु.	363	0.0490		संख्या: सं0T202114700103338 सं0T0 23.05.2022 संख्या: सं0T202114700103338 सं0T0 23.05.2022 संख्या: सं0T202114700103338 सं0T0 23.05.2022 संख्या: सं0T202114700103338 सं0T0 23.05.2022 संख्या: सं0T202114700103338 सं0T0 23.05.2022 संख्या: सं0T202114700103338 सं0T0 23.05.2022 संख्या: सं0T202114700103338 सं0T0 23.05.2022 संख्या: सं0T202114700103338 सं0T0 23.05.2022 संख्या: सं0T202114700103338 सं0T0 23.05.2022	
				0.0490	₹ 2.45		

कुल रु. 2.45 - कुल अंश - कुल अंश - कुल अंश - कुल अंश - कुल अंश - कुल अंश - कुल अंश - कुल अंश - कुल अंश - कुल अंश

Data Digitally Signed by: ARVIND KUMAR PANDEY



संख्या: HIMANSHU SINGH
संख्या: सं0T202114700103338 सं0T0 23.05.2022
संख्या: सं0T202114700103338 सं0T0 23.05.2022
संख्या: सं0T202114700103338 सं0T0 23.05.2022

उद्धरण खसरा

ग्राम कुशुडुडा

परगना दहल अध्यात्म तहसील सदर

जिला वाशावासी सन् फसली सम्बन्धी 1826 फ

खेतों की संख्या	क्षेत्रफल एकड़ में या बन्दोबस्ती (बीघा में)	खतौनी खेतों की संख्या	खतौनी के भाग-1 के वर्गीकरण के अनुसार खातेदार का नाम	खतौनी के भाग-2 के वर्गीकरण के अनुसार खातेदार का नाम यदि कोई हो	सिंचाई की राशि और कुर्रं	कृषक (फसलों वाली भूमि का क्षेत्रफल)						दो फसल क्षेत्रफल		मिलव खसरा के सम्बंधों के अनुसार कृषक बिना फसल वाली का व्यौरा		प्रत्येक खेत के पूरे बड़े हुए वृक्षों की संख्या और किम्ब	टिप्पणी			
						खरीफ	रबी	जायद	क्षेत्रफल	क्षेत्रफल	क्षेत्रफल	क्षेत्रफल	क्षेत्रफल	क्षेत्रफल	क्षेत्रफल					
1	2	3	4	5	6	7	8	9	10	11	12	13	14	15	16	17	18	19	20	21
353	0880	119	दशबती देवी व सुभाष सिंह व सुभाष कुमार सिंह व आरती देवी व सुभाष कुमार सिंह व सुभाष सिंह	X	X	-	-	-	-	-	-	-	-	-	-	-	720	0.0880	X	X

सामाजिक श्रमिक श्रमिक पदा 1/21

(Signature)

उद्धरण खसरा

ग्राम..... कुशुडुआ..... परगना..... देहली अमाना तहसील..... सुरापुर..... जिला..... वाशाहसी सद फसली सवन्धी १४२६५०

खेतों की संख्या	क्षेत्रफल एकड़ में या बन्दोबस्ती (बीघा में)	खतौनी खेतों की संख्या	खतौनी के भाग-1 के वर्गीकरण के अनुसार खातेदार का नाम	खतौनी के भाग-2 के वर्गीकरण के अनुसार खातेदार का नाम यदि कोई हो	सिंचाई की राशि और कुएँ	कृषक (फसलों वाली भूमि का क्षेत्रफल)			दो फसल क्षेत्रफल			मिलब खसरा के सवन्धी के अनुसार कृषक बिना फसल वाली का व्यौरा		प्रत्येक खेत के पूरे बड़े हुए वृक्षों की संख्या और किस	टिप्पणी	
						खरीफ	रबी	जायद	क्षेत्रफल	क्षेत्रफल	क्षेत्रफल	भूमि की श्रेणी	क्षेत्रफल			
1																
2																
3																
4																
5																
6																
7																
8																
9																
10																
11																
12																
13																
14																
15																
16																
17																
18																
19																
20																
21																

शान्ता तिली दे शैबानिक सुक पापा

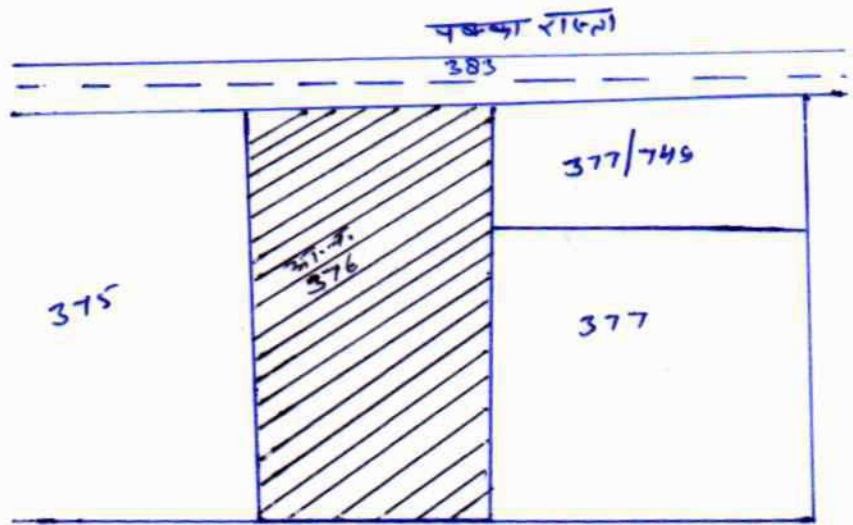

पानी काउण्डा

364 04830 384

शेफर अमाना

पानी काउण्डा 04830

श्रीजा कुरुडुमा, पण येठ उगानत
 तठ खचर - जिठ वाराणमी
 शपरा - धनपुव वाराणमी.
 (भुताधिक नकसा)



बालीपुर (सरहद)

पूरुब → आ नं - 377

पश्चिम → आ नं - 315

उत्तर → आ नं 383 (पक्का रास्ता)

दक्षिण → सरहद - बालीपुर.

मधेवय.

श्रीजा कुरुडुमा आ नं. 376 आदीक नकसा
 अपरा अरोक्कामूलत दक्षिण ही.

26/08/2022
 26/08/2022
 राजस्व निराक्षक
 भातनगर
 च्येल सरद वाराणसी
 26/08/2022
 आसिक फुठक देवप
 के.
 सरहद सरद, बालीपुर