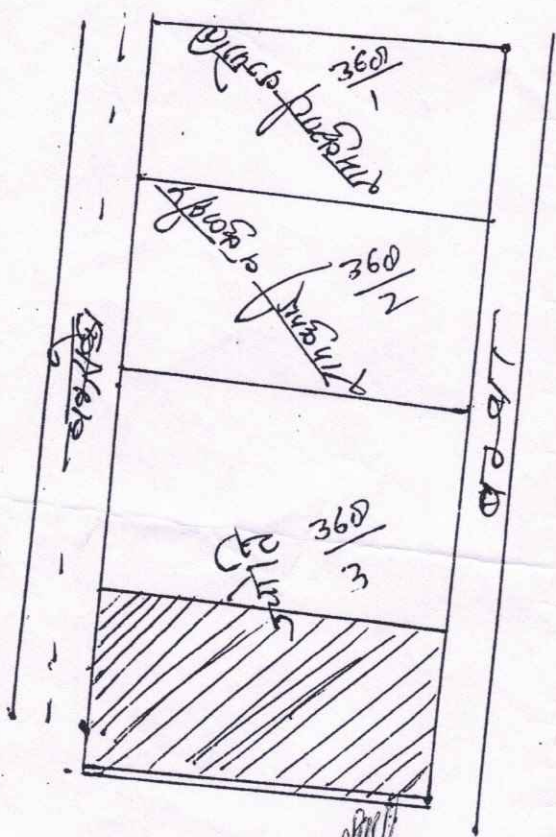



नजरी नक्शा आणनं - 260

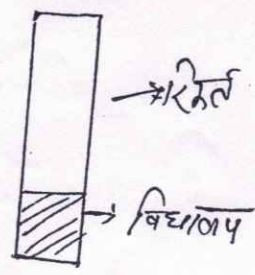
गजा - उरई तालीग
पर व लख - उरई
जिल्हा - तापीन



(Signature)

06/12/08
देशराज सिंह
लेखपाल तहसील उरई
क्षेत्र

खंड



(Signature)
17-7-2009

तहसीलदार
उरई

सचिव



BHULEKH
Uttar Pradesh

खाता विवरण (अप्रमाणित प्रति)

ग्राम का नाम : उई ग्रामीण पराना : (उई) तहसील : उई जनपद : जालौन फसली वर्ष : 1426-1431 (01 जुलाई, 2018 से 30 जून, 2024) भाग : 1 खाता संख्या : 00446

खातेदार का नाम / पिता पति संरक्षक का नाम / निवास स्थान

श्रेणी : 1-क / भूमि जो संक्रमणीय भूमिधरो के अधिकार में हो।

श्रीमती रामकुमारी / संतोषकुमार / नि. रामनगर उई

कुलदीप / संतोषकुमार / नि. रामनगर उई

ज्योति / रमेश / नि. रामनगर उई

खसरा संख्या

368/2

क्षेत्रफल
(हे.)

2.0190

आदेश

1415फ0न्या0उपजिलाधिकारी उई जनपद जालौन वाद सं013/06-07धारा 143अैड.ए.एक्ट.मौजा उई ग्रामीण पर.उई ता0कै013-8-07श्रीमती ज्योति अगवाल वनाम सरकार तह0उई उक्त उन्मान से सम्बन्धित पत्रावली पर पारित आदेश दि013-8-07के अनुसार मौजा उई ग्रामीण की खतौनी सन 1414-1419

के खाता सं0442 की गाटा सं0368रकवा 4.043हे0भूमि मा.रु.66.77रकवा को जमींदारी विनाश एवं भूमि व्यवस्था अधिनियम की धारा 143के अन्तर्गत गैर कृषि प्रयोज्य भूमि घोषित की जाती है sd3-9-07

1415फ0न्या0उपजिलाधिकारी उई जनपद जालौन वाद सं0 01/07-08धारा 144ज0वि0एवं भूमि अ्य0अधिनियम मौजा उई ग्रामीण ता0कै014-3-08श्रीमती ज्योति अगवाल वनाम सरकार तह0उई मौजा उई ग्रामीण की खाता सं0442की गाटा सं0368रकवा 4.043हे0मसे रकवा 2.023हे0भूमि यथावत गैर कृषि प्रयोज्य की

भूमि रहेगी तथा शेष क्षेत्र 02.020हे0भूमि जमींदारी विनाश एवं भूमि अ्य0अधिनियम की धारा 144के अन्तर्गत कृषि प्रयोजन की भूमि घोषित की जाती है 2-4-08

1428फ0न्या0ना0तह0उई के वाद सं0टी0202006350303799/24.9.2020 के द्वारा गाटा सं0

कृपया उक्त खसरे की प्रस्थिति (प्लॉट (गाटा) के वाद रस्त / विक्रय / भू-नक्शा / नामांतरण नहीं) हेतु खसरा संख्या पर बिलिक करें
Disclaimer: उक्त आँकड़े मात्र अवलोकनार्थ हैं, उक्त विवरण अद्यतन है, तहसील कार्यालय केन्द्र से उद्धरण की प्रमाणित प्रति प्राप्त की जा सकती है।
Software Powered By: National Informatics Center, Uttar Pradesh State Unit, Lucknow.

