




INDIA NON JUDICIAL
Government of Uttar Pradesh

e-Stamp



Certificate No. : IN-UP37281972006729U
Certificate Issued Date : 01-Nov-2022 03:38 PM
Account Reference : NEWIMPACC (SV)/ up14348004/ SAHARANPUR SADAR/ UP-SHR
Unique Doc. Reference : SUBIN-UPUP1434800467093734337497U
Purchased by : DR RAJENDER PRASAD MEMORIAL EDUCATIONAL SOCIETY
Description of Document : Article 4 Affidavit
Property Description : Not Applicable
Consideration Price (Rs.) :
First Party : DR RAJENDER PRASAD MEMORIAL EDUCATIONAL SOCIETY
Second Party : Not Applicable
Stamp Duty Paid By : DR RAJENDER PRASAD MEMORIAL EDUCATIONAL SOCIETY
Stamp Duty Amount(Rs.) : 100
(One Hundred only)



Please write or type below this line

शपथ पत्र

हम, इन्द्र सिंह सांगवान, अध्यक्ष एवं विनोद कुमार, सचिव कमशः अध्यक्ष एवं सचिव, डॉ० राजेन्द्र प्रसाद मैमोरियल एजुकेशनल सोसायटी, 48बी० देवलोक कालोनी, देहरादून (उत्तराखण्ड) शपथपूर्वक निम्नवत् बयान करते हैं -

1. यह कि हमारी सोसाइटी द्वारा नवीन निम्न शिक्षण संस्था का संचालन किया जा रहा है :-

अ. सिद्धार्थनगर फार्मैसी कालेज, ग्राम पिकौरा, परगना रसूलपुर, जनपद सिद्धार्थनगर (उ०प्र०)

Statutory Alert:

1. The authenticity of this Stamp Certificate should be verified at 'www.shafestamp.com' or using e-Stamp Mobile App of Stock Holding. Any discrepancy in the details on this Certificate and as available on the website / Mobile App renders it invalid.
2. The onus of checking the legitimacy is on the users of the certificate.
3. In case of any discrepancy please inform the Competent Authority.

2. यह कि, हमारी सोसाइटी के नाम निम्न विवरण के अनुसार भूमि उपलब्ध है :-

क्र.सं.	पता	गाटा संख्या	भूमि का रकबा	भूमि हेक्टेयर में
1	2	3	4	5
1	ग्राम पिकौरा, परगना रसूलपुर, जनपद सिद्धार्थनगर (उ०प्र०)	190, 205, 206क, 208क, 206ख एवं 208ग	2.4698 एकड़	0.9995 हेक्टेयर

3. यह कि उपरोक्त अनेक संस्थाओं को निम्न विवरण के अनुसार हमारी सोसायटी द्वारा भूमि आवंटित की गयी है :-

क्र. सं.	संस्था का नाम	आवंटित भूमि का भवन	पता	गाटा संख्या	रकबा	कुल भूमि
1	2	3	4	5	6	7
मान्य नहीं						

4. यह कि, उपरोक्त स्थिति संबंधित शिक्षण संस्थान के प्रारंभ के समय की है, एवं इससे कालान्तर में कोई बदलाव नहीं किया गया है।


4. यह कि, उपरोक्त विवरण में निम्नवत् बदलाव किया गया है, और आज की तिथि का विवरण निम्नवत् है :-

क्र. सं.	संस्था का नाम	पता	भूमि का विवरण		
			गाटा संख्या	कुल रकबा	कुल भूमि हेक्टेयर में
1	2	3	4	5	6
मान्य नहीं					


6. यह कि, भविष्य में यदि हमारी सोसायटी द्वारा कोई नई भूमि क्रय की जाती है तो उसका विवरण परिषद कार्यालय में प्रस्तुत किया जायेगा।

7. हम घोषणा करते हैं कि हमारे द्वारा दी गयी उपरोक्त सूचना हमारी निजी जानकारी में पूर्ण रूप से सत्य है। यदि दी गयी जानकारी एवं अभिलेख/दस्तावेज फर्जी, कूटरचित अथवा त्रुटिपूर्ण पाये जाते हैं तो मेरे विरुद्ध परिषद द्वारा नियमानुसार कार्यवाही की दशा तय की जा सकती है। ऐसी की गयी विधिक कार्यवाही हेतु हम स्वयं उत्तरदायी होंगे।


हस्ताक्षर अध्यक्ष


हस्ताक्षर सचिव

ATTESTED


PAHAL SINGH
DISTT. MOJARY
Soil Court Subdivision

Identified by