

16276

भारतीय गैर न्यायिक INDIA NON JUDICIAL

रु.
25000
पच्चीस हजा

Rs.
25000



उत्तर प्रदेश UTTAR PRADESH

C 232429

16/05/2024
16/05/2024
16/05/2024






प्रथम


!! सत्यमेव जयते !!

लैसपत्र दानपत्र (हिबेताला) का संक्षिप्त विवरण :-

1. स्टाम्प हेतु मालियत : 40,00,000/-रु.
2. स्टाम्प : 2,80,000/-रु.
3. स्थित : नौजा महुअन तहसील व जिला मथुरा।


भारतीय गैर न्यायिक INDIA NON JUDICIAL

भारत

रु.
25000

पच्चीस हजार रुपये

Rs.
25000

TWENTY FIVE THOUSAND RUPEES

INDIA

उत्तर प्रदेश UTTAR PRADESH

C 232430

(2)

4. सड़क की स्थिति (परिशिष्ट के अनुसार) : सड़क से दूर स्थित है।
5. सम्पत्ति का प्रकार : कृषि भूमि
6. दाल की गयी भूमि रकबा : 1.000 (एक) हेक्टेअर
7. उक्त क्षेत्र की जमीन का सरकारी रेट - 40,00,000/- रु. प्रति हेक्टेअर कार्य क्षेत्र उपनिबंधक प्रथम मद्युत।



सहपाठी



सिन्धुवारी ने सहायक

सिन्धुवारी



भारतीय गैर न्यायिक INDIA NON JUDICIAL

रु. 25000 पच्चीस हजार रुपये
Rs. 25000 TWENTY FIVE THOUSAND RUPEES
भारत
INDIA

उत्तर प्रदेश UTTAR PRADESH

0 232431



(3)

दानदाता प्रथम पक्ष का विवरण - 6

नाम : नरेन्द्र सिंह व सत्यपाल सिंह व राजपाल सिंह पुत्रगण स्व० श्री सोहन सिंह व श्रीमती मुख्तारी पत्नी श्री सोहन सिंह व नेत्रपाल सिंह पुत्र स्व० सोहन सिंह व श्रीमती रामवती पत्नी स्व० सोहन सिंह निवासी गाम महुअन तहसील व जिला मथुरा।

दानगृहीत द्वितीय पक्ष का विवरण - 1

नाम : एस० एम० बी० एल० एकोहनी महुअन तहसील व जिला मथुरा द्वारा सचिव श्री राजपाल सिंह पुत्र श्री सोहन सिंह निवासी गाम महुअन तहसील व जिला मथुरा।

सहस्रपाल सिंह
सिंहशास्त्री
मुख्तारी नेत्रपाल सिंह

भारतीय गैर न्यायिक INDIA NON JUDICIAL

रु.
25000
पच्चीस हजार रुपये



Rs.
25000
TWENTY FIVE THOUSAND RUPEES

C 232432

उत्तर प्रदेश UTTAR PRADESH

(4)

जो कि आराजी संक्रमणीय भूमिधरी नकल खतीनी फसली वर्ष 1415-1420 के अनुसार खाता खतीनी संख्या 146 असरा नंबर 127 रकबा 1.3620 हेक्टेअर लगानी कागजातनुसार, बाके मौजा महुअल तहसील व जिला मथुरा, में हिस्सा रकबा 1.0120 हेक्टेअर सम्पूर्ण अंश मिल्कीयात प्रथम पक्ष की है, जिस पर प्रथम पक्ष बहेसियत मालिक, काबिज व दखील चले आते है तथा प्रथम पक्ष का ही उक्त आराजी भूमि पर कब्जा है तथा प्रथम पक्ष का ही नाम दर्ज कागजात सरकारी असरा खतीनी में है और प्रथम पक्ष को उक्त कृषि भूमि की बाबत पूरे मालिकाना व हस्तांतरण आदि के अधिकार प्राप्त है तथा सिवाय

सत्यपत्नारि  निरसुरवारी नेत्रपार सिंह

मि-जगदीश  

भारतीय गैर न्यायिक INDIA NON JUDICIAL

रु.
25000
पच्चीस हजार रुपये



Rs.
25000
TWENTY FIVE THOUSAND RUPEES









C 232433





उत्तर प्रदेश UTTAR PRADESH



(5)

प्रथम पक्ष के उक्त कृषि भूमि का अब्ब कोई मालिक व हकदार नहीं है और न किसी जगह रहन व गिरवी आदि है, न किसी सरकारी संस्था या बैंक आदि में बंधक है तथा ऐसा कोई व्यक्ति अथवा वस्तु नहीं है जो प्रथम पक्ष को उक्त कृषि भूमि के हस्तान्तरण व दान(हिवे) आदि करने में व्यवधान डाल सके। यानि प्रत्येक प्रकार के झगड़े-झंझट, कर्जे आदि से पाक-साफ प्रथम पक्ष की सम्पत्ति है। प्रथम पक्ष दानदाता शिक्षा प्रेमी हैं एवं शिक्षा के प्रचार-प्रसार हेतु वयाशक्ति शिक्षा क्षेत्र में मदद करता चला आ रहा है एवं द्वितीय पक्ष एक शिक्षण संस्था

भारतीय गैर न्यायिक INDIA NON JUDICIAL

रु.
25000
पच्चीस हजार रुपये






Rs.
25000
TWENTY FIVE THOUSAND RUPEES



उत्तर प्रदेश UTTAR PRADESH

C 232434

(6)

है, जो शिक्षा के प्रचार-प्रसार व उच्च शिक्षा हेतु विद्यालय/कॉलेज की स्थापना हेतु कार्यरत व प्रयासरत है, द्वितीय पक्ष को शिक्षा के प्रचार-प्रसार व उच्च शिक्षा हेतु विद्यालय/कॉलेज को खोलने एवं संचालन हेतु भूमि की आवश्यकता है, जिसकी बाबत द्वितीय पक्ष दानगृहीता ने प्रथम पक्ष दानदाता के समक्ष अपनी शिक्षा संस्था उपरोक्त हेतु दान देने हेतु प्रार्थना की, तो प्रथम पक्ष दानदाता ने शिक्षा क्षेत्र में उक्त संस्था द्वारा किए गए कार्यों एवं प्रयासों से संतुष्ट होकर अपनी उक्त आराजी भूमि रकबा 1.0120 में से रकबा 1.000 (एक) हेक्टेजर को

भारतीय गैर न्यायिक INDIA NON JUDICIAL

रु.
25000
पच्चीस हजार रुपये



Rs.
25000
TWENTY FIVE THOUSAND RUPEES

C. 232435

उत्तर प्रदेश UTTAR PRADESH

(7)

द्वितीय पक्ष को दान देने का निर्णय लिया, जिसे दानदाता प्रथम पक्ष ने स्वीकार कर लिया है। अतः प्रथम पक्ष दानदाता ने अपनी उक्त आराजी भूमि रकबा 1.0120 में से रकबा 1.000 (एक) हेक्टेअर जिसको संलग्न नक्शे में रंग लाल से दिखाया गया है, को समस्त हक्क व अधिकारों सहित जो प्रथम पक्ष दानदाता को प्राप्त हैं अथवा भविष्य में प्राप्त हो यानि कुछ को बिना छोड़े कितनी भी हक व हिस्सा व सम्बन्ध के सब राईट्स समस्त हक्क व अधिकारों सहित बखुसी व राजी

सहायक अधिकारी [Signature] [Signature] [Signature] [Signature] [Signature]

[Signature] [Signature]

भारतीय गैर न्यायिक INDIA NON JUDICIAL

भारत

रु.
25000

पच्चीस हजार रुपये

Rs.
25000

TWENTY FIVE THOUSAND RUPEES

INDIA

उत्तर प्रदेश UTTAR PRADESH

C 232438

(8)

अपने, कि जो सरकारी मालिकती 40,00,000/-रु. (चालीस लाख रुपये) है, यहक द्वितीय पक्ष एस0 एम0 बी0 एल0 एकेडमी महुअन तहसील व जिला मधुस द्वारा सचिव श्री राजपाल सिंह पुत्र श्री सोरन सिंह निवासी ग्राम महुअन तहसील व जिला मधुरा दान गृहीता द्वितीय पक्ष को एक में

सत्यपाल सिंह

मि. सु. म. ग. नेरपाल सिंह



मि. सु. म. ग.



17 SEP 2012

सत्यपाल सिंह

भारतीय गैर न्यायिक INDIA NON JUDICIAL

भारत

रु.
25000

पच्चीस हजार रुपये

Rs.
25000

TWENTY FIVE THOUSAND RUPEES






INDIA



उत्तर प्रदेश UTTAR PRADESH

C 232437

(9)

दान(हिवे) कर दिया व दे दिया और कब्जा व दखल दान(हिवे) की गयी कृषि भूमि पर द्वितीय पक्ष दानगृहीता शिक्षण संस्था का वास्तविक कब्जा मालिकाना प्रथम पक्ष ने आज से अपने समान करा दिया और अपना कब्जा हटा लिया तथा द्वितीय पक्ष दानगृहीता ने उक्त भूमि रकबा 1,000 (एक) हेक्टेअर पर दान स्वीकार करते हुए अपना कब्जा व दखल मालिकाना प्राप्त करना स्वीकार कर

भारतीय गैर न्यायिक INDIA NON JUDICIAL

रु.
25000

पच्चीस हजार रुपये



Rs.
25000

TWENTY FIVE THOUSAND RUPEES

उत्तर प्रदेश UTTAR PRADESH

C 232436

आपका नाम मंगुल

17 DEC 2012

सुपरीम कोर्ट

(10)

लिया और कब्जा व मालिकाना प्राप्त कर लिया। आज से द्वितीय पक्ष संस्था उक्त दान(हिवे) की गयी कृषि भूमि की एकमात्र स्वामिनी व मालिक प्रथम पक्ष के समान हो गयी। वह समस्त अधिकार मालिकाना व हस्तान्तरण आदि उक्त दान की गयी आसजी भूमि की बाबत प्रयोग में लावे, उस पर ऋण लेवे, विक्रय करे और जिस प्रकार से चाहे प्रयोग करे और अपना नामान्तरण सरकारी कारजात


















उत्तर प्रदेश UTTAR PRADESH

AC 373088



(1)

आसरा खतौनी में प्रथम पक्ष के स्थान पर दर्ज किये और जो चाहें सो करे। अब प्रथम पक्ष का दान(हिवै) किये गये उक्त कृषि भूमि में कुछ भी हक व हिस्सा व सम्बन्ध किसी भी प्रकार का शेष नहीं रहा न कभी आसना भविष्य में कदापि होगा। अगर कभी कोई व्यक्ति या प्रथम पक्ष का वारिस, दान(हिवै) किये गये उक्त कृषि भूमि की शबत कोई दावा या झगडा उत्पन्न करे तो ऐसी दशा में प्रथम पक्ष की पूरी जिम्मेवारी होगी तथा कोई दावा या झगडा या इंडाट होता











उत्तर प्रदेश UTTAR PRADESH

AC 373078



(13)

की भूमि नहीं है। उक्त दान की गयी भूमि में कोई पेंड, बोटिंग, कुआ, ह्यूज्वेल आदि नहीं है। दानदाता प्रथम पक्ष अनुसूचित जाति एवं जनजाति का सदस्य नहीं


















उत्तर प्रदेश UTTAR PRADESH

AC 373079

कोषागार, मथुरा
10 DEC 2012

(14)

हे। उक्त दाम की गयी भूमि में कृषि कार्य हो रहा है और कृषि के उपयोग में ही आ रही है।

सुनपल्लारी
शिवपति
नेत्रपाल सिंह

शिवपति



उत्तर प्रदेश UTTAR PRADESH

AC 373086



(15)

अतः यह दानपत्र (द्विवैमाना) हम दोनों पक्षों ने बखुशी बराजी स्वेच्छापूर्वक लिख दिया कि सनाद रहे और समय पर काम आवे। मुहूर्ति है कि उक्त दस्तावेज पक्षगणों के कहे अनुसार तैयार व टर्इप किया गया है, जिसको पक्षगण व जवाहों के समक्ष पढकर सुनाया गया है,



















उत्तर प्रदेश UTTAR PRADESH

AC 373087

कोटवाड़ा, मथुरा

(16)

10 DEC 2012

पक्षों में व गवाहों ने पढ़कर सुनकर समझकर दस्तावेज पर निष्पादन एवं स्वीकृति के हस्ताक्षर व निशानी अंगूठा किए हैं।

दिनांक : 17.12.2012
 टाईप किया : के० के० शर्मा, मथुरा।
 द्राफ्ट किया : मनोज चौधरी, एडवोकेट, मथुरा।

मंजूर किया गया है कि यह दस्तावेज
 निम्नलिखित बातों पर आधारित है कि
 मंजूर किया गया है कि यह दस्तावेज
 निम्नलिखित बातों पर आधारित है कि

हस्ताक्षर
 निशानी
 निशानी
 निशानी
 निशानी
 निशानी

भारतीय गैर न्यायिक INDIA NON JUDICIAL

₹.5000

Rs.5000

पाँच हजार रुपये

FIVE THOUSAND RUPEES

INDIA

उत्तर प्रदेश UTTAR PRADESH

AC 373089

संख्या ११६६

(12)

10 DEC 2012

है तो वह इस प्रलेख दानपत्र के आगे कानूनन जाजायज व अमान्य माना जायेगा। विक्रयशुदा भूमि किसी भी जागरण सीलिंग भूदान आदि के पहा आबंटन

