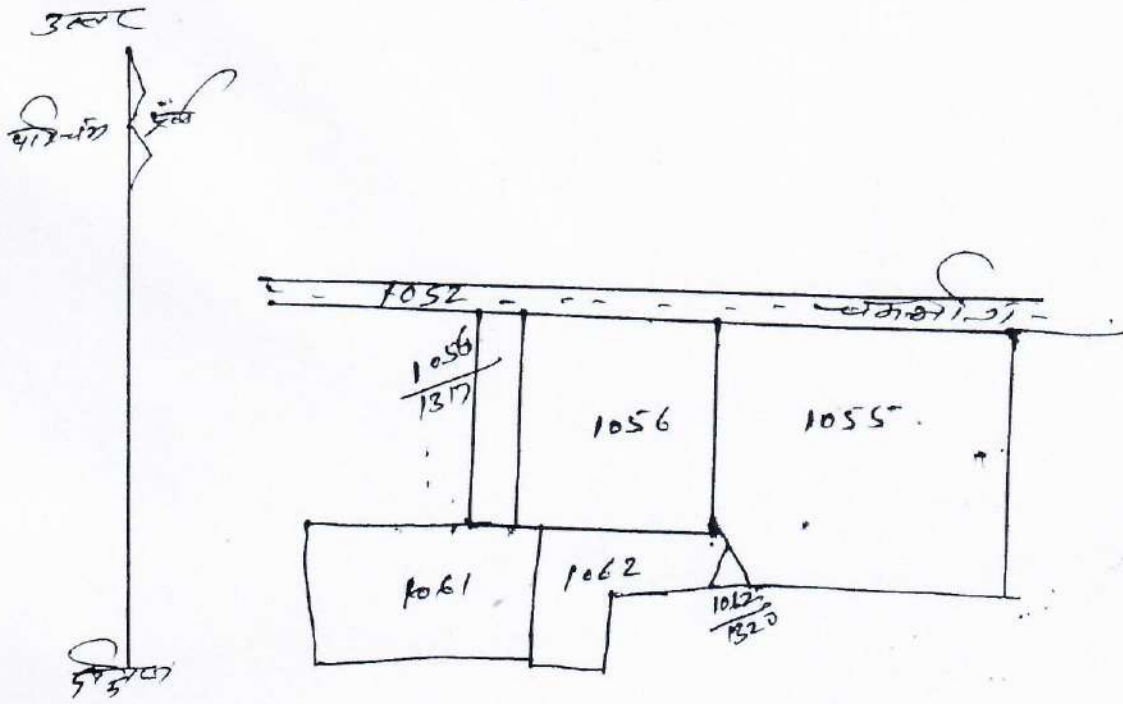



नक़्शे नम्बरा


ग्राम : जायला ५० अहीन तह वी.वे.टी. डि.० लाक.



गाव साज्या 1056 व 1062 आपस में सर
 डूरे है/ जिसका नक़्शे नम्बरा लागू में है/ डि.०
 नक़्शे नम्बरा में दर्जित जमा है/


 18-4-17
 श्री. जायला

अधिकारी


 25/04/17
 बख्शी का कार्यालय
 रायचूर



उदरुण खतौनी

उदरुण क्रमांक : 6003549

ग्राम क्रमांक : 143326 ग्राम का नाम / परगना : गोयला(महोना) तहसील : बख्शी का तालाब जनपद : लखनऊ फसली वर्ष : 1419-1424 भाग : 1

खाता खतौनी क्रम संख्या	खातेदार का नाम / पिता पति संरक्षक का नाम / निवास स्थान	शैमिक अधिकार प्रारम्भ होने का वर्ष	खाते के प्रत्येक गाटे की खसरा संख्या	प्रत्येक गाटे का क्षेत्रफल (हे.)	खातेदार द्वारा देय मालगुजारी या लगान	परिवर्तन सम्बन्धी आज्ञा या उसका सारांश उनकी संख्या तथा दिनांक सहित और आज्ञा देने वाले अधिकारी का पद	टिप्पणी
1	-----2-----	3	4	5	6	7-12	13

श्रेणी : 1-क / भूमि जो सार्वजनिक भूमिधरो के अधिकार में हो।

00515 राम नोन्द / राम लल्लन / सि.म.नं.102प्रकाश लोक कालौनी इन्दा
././ नगर शहर लखनऊ

1419फ. आदेशानुसार श्रीमान रा.तह. बी.के.टी. महोदय वाद
संख्या 265/11/11.11.11 खाला संख्या 515 गाटा संख्या
1062/0.160 हे. मा.गु. 60 ख से विक्रेता राम नोन्द पुत्र राम
लल्लन नि. म.नं. 102 प्रकाश लोक कालौनी, इन्दिरा नगर,
लखनऊ का नाम पृथक होकर केता हुबलाल पुत्र अमलू नि.
खरगपुर जागीर पर.

लखनऊ तह. बी.के.टी. जिला लखनऊ का नाम जरिये पंजीकृत
बैनामा दर्ज हो। ह. स.र.का. 14.11.11

1420फ. आदेशानुसार श्रीमान उप जिलाधिकारी/असि. कले.
प्रथम श्रेणी बी.के.टी. लखनऊ महोदय वाद संख्या 195/11-12
धारा 143 ब.वि. एवं भू.व्य.अधि. हुबलाल बंनम उ.प्र. सरकार
ता.कै. 01.8.12 ग्राम गोयला पर. महोना तह. बी.के.टी. जिला
लखनऊ की भूमि गाटा संख्या 1062/0.160 हे. को मा.गु.
4.10

स्पष्टा से मुक्त करते हुए प्रकृत भूमि कृषि, मत्स्य पालन, कुक्कट
पालन, बागवानी आदि से निम्न प्रयोजन में उपयोग किये जाने के
कारण धारा 143 जर्जीदारी विन्यास एवं भूमि व्यवस्था अधिनियम
के अन्तर्गत इस गलत के सार्वजनिक प्रख्यापित की जाती है कि

यदि भविष्य में उक्त भूमि पर कृषि, मत्स्य पालन, कुक्कुट पालन, बागवानी आदि कृषि से सम्बन्धित कार्य हेतु भूमि का उपयोग किया जाता है तो धारा 144 जमींदारी विनियम एवं भूमि व्यवस्था अधिनियम के अन्तर्गत तत्काल तहसीलदार अपनी आख्या प्रस्तुत करेंगे। ह. स. र. का. 04.8.12

₹ 4.10 5 0

कुल भू-राजस्व - चार दशमलव एक शून्य रुपये

कुल क्षेत्रफल- शून्य दशमलव एक छ. शून्य शून्य (हेक्टेयर)

कुल गाटे- एक



सक्षम अधिकारी: PRINCE RAZI

तहसील: बखली का तालाब जनपद: तखतगढ़

दिनांक एवं समय: 19-01-2017 04:41:48

यह खतौनी इलेक्ट्रॉनिक सिस्टीम द्वारा तैयार की गयी है तथा डाटा डिजिटल हस्ताक्षर द्वारा हस्ताक्षरित है।

Data Digitally Signed by: NARESH CHANDRA TIWARI

उपरोक्त खतौनी का वेबसाइट <http://upbhulekh.gov.in> Website पर जाकर किया जा सकता है।

Handwritten signature

सह-कार
सहायक



उद्वरण खतौनी

उद्वरण क्रमांक : 6003272

ग्राम क्रमांक : 143326 ग्राम का नाम / परगना : गोयला(महोना) तहसील : बखी का तालाब

फसली वर्ष : 1419-1424 भाग : 1

खाता खतौनी क्रम संख्या

खातेदार का नाम / पिता पति सरक्षक का नाम / निवास स्थान
खातेदार द्वारा देय मालगुजारी या लगान

परिवर्तन सम्बन्धी आज्ञा या उसका सारांश उनकी संख्या तथा दिनांक सहित और आज्ञा देने वाले अधिकारी का पद

भूमिक अधिकार प्रारम्भ होने का वर्ष

खाते के प्रत्येक गाटे की खसरा संख्या

प्रत्येक गाटे का क्षेत्रफल (हे.)

1 -----2-----

3 4 5 6 7-12

13

श्रेणी : 1-क/भूमि जो संक्रमणीय भूमिधरो के अधिकार में हो।

00211 डा. आर. एस. दुबे / स्व. आर. ए. दुबे / सि.2/4विपुल खण्ड गोमती नगर
लाखनऊ

1414फ. 1056म 0.1900

धारा 143 के अन्तर्गत प्रख्यापित।

कुल गाटे- एक कुल क्षेत्रफल- शून्य दशमलव एक नी शून्य शून्य (हैक्टोयार) कुल भू-राजस्व - शून्य दशमलव शून्य शून्य संघे

1 0.1900 ₹ 0.00 0

Data Digitally Signed by: NARESH CHANDRA TIWARI



संघम अधिकारी: PRINDEBRAZI

तहसील: बखी का तालाब जन्मपद: लाखनऊ

दिनांक एवं समय: 19-01-2017 04:40:26

अपौरुष उद्वरण खतौनी का वेबप्लिकेशन http://upbnutekh.gov.in Weusite पर जाकर किया जा सकता है।

क उद्वरण खतौनी इलेक्ट्रॉनिक सिस्टम द्वारा तैयार की गयी है तथा डाटा डिजिटल हस्ताक्षर द्वारा प्रमाणित है।

5/27



उदरुण खतौनी

उदरुण क्रमांक : 6003433

ग्राम क्रमांक : 143326	ग्राम का नाम / परगना : गोयला(महोना)	तहसील : बख्शी का तालाब	जनपद : लखनऊ	फसली वर्ष : 1419-1424	भाग : 1	
खाता खतौनी क्रम संख्या	खातेदार का नाम / पिता पति संरक्षक का नाम / निवास स्थान	भौमिक अधिकार प्रारम्भ होने का वर्ष	खाते के प्रत्येक गाटे की खसरा संख्या	खातेदार द्वारा देय मालगुजारी या लगान	परिवर्तन सम्बन्धी आजा या उसका सांग्रंश उनकी संख्या तथा दिनांक सहित और आजा देने वाले आधिकारी का पद	टिप्पणी
1	-----2-----	3	4	5	6	7-12

श्रेणी : 1-क/भूमि जो सम्पत्तीय भूमिधरो के अधिकार में हो।

00213 डा. रामश्रंगार दूबे / राम अछेर दूबे / नि. 2/4 विपुल खण्ड गोमती नगर
लखनऊ
निर्मला दूबे / राम श्रंगार दूबे / नि. 2/4 विपुल खण्ड गोमती नगर लखनऊ
/ प्र. डा. आशा स्मृति महाविद्यालय / देवा रोड लखनऊ

धारा 143 के अन्तर्गत
प्रख्यापित। ह. र. का.
20.4.07

कुल गाटे- एक कुल क्षेत्रफल- शून्य दशमलव आठ चार पाँच शून्य (हेक्टेयर) कुल भू-राजस्व - शून्य दशमलव शून्य शून्य रुपये

Data Digitally Signed by: NARESH CHANDRA TIWARI

उपरोक्त उदरुण खतौनी का वेबसिगनेचर <http://upbhulekh.gov.in> Website पर जाकर किया जा सकता है।

सहस्र-अधिकारी : PRINCE RAZI

तहसील : बख्शी का तालाब - बंगलूर-लखनऊ

दिनांक एवं समय : 19-01-2017 04 40:53

यह उदरुण खतौनी इलेक्ट्रॉनिक दिवाली-मिस्ट्रिय द्रुप तैयार की गयी है तथा डाटा डिजीटल हस्ताक्षर द्रुप हस्ताक्षरित है।

(Handwritten Signature)