


4.00  
13.00

1046  
257578

प्रकाश कोशिका दिनांक 21/5/01 द्वारा पाठ्य सामग्री विक्रीसाठी शासनाच्या वास्तुवाड कार्यालय - 194/08-म ब्यारा - 143 BARRA  
रमेश चंद्र रामजीलाल एज्युकेशनल ट्रस्ट बाबत 30/5/01 सादर 2/10  
दोनोटा पाठ तसे कजिना लावनक

— | सहाय्यीत द्यायला संलग्न ही प्रमाणपत्र फेब्रुवारी महिने



1046  
257579

वाद सं०- 191/08-09

रमचन्द्र रामजीलाल एजुकेशनल ट्रस्ट  
वनाम उ०प्र० सरकार।

धारा-143 जेड०ए०एल०आर०एक्ट।

ग्राम- अनौरा, परगना,


तहसील व जिला लखनऊ।

निर्णय

प्रस्तुत वाद कार्यवाही रमचन्द्र रामजीलाल एजुकेशनल ट्रस्ट के माध्यम से, गोपल पैलेस, सजय गांधी पुरम, फौजाबाद रोड, लखनऊ द्वारा ट्रस्टी अशोक कुमार अग्रवाल पुत्र स्व० रामजीलाल अग्रवाल निवासी 122/08 फौजाबाद रोड, लखनऊ द्वारा प्रस्तुत प्रार्थना-पत्र अन्तर्गत धारा-143 जेड०ए०एल०आर० एक्ट के अन्तर्गत प्रारंभ की गई। प्रार्थी द्वारा प्रस्तुत प्रार्थना-पत्र में यह अभिलिखित है कि प्रार्थी राकवा संख्या 738 रकवा 0.791 हे० स्थित ग्राम- अनौरा के दर्ज खातेदार संकमणीय भूमिदार है। उक्त भूमि के चारों तरफ आठ फुट ऊंची बाउन्ड्री बन चुकी है तथा विद्यालय का निर्माण कार्य त्वरित गति से चल रहा है। उक्त भूमि पर कृषि, बागवानी, कुक्कुट पालन, मत्स्य पालन आदि का कार्य नहीं हो रहा है भूमि का प्रयोग व्यवसायिक रूप में हो रहा है। अंत में प्रार्थी द्वारा उक्त भूमि को गैर कृषिक घोषित करने की आख्या की गई।

उक्त प्रार्थना पत्र पर तहसीलदार सदर, लखनऊ से आख्या प्राप्त की गयी। तहसीलदार, सदर, लखनऊ ने अपनी आख्या दिनांक 15.05.2009 में यह कहा है कि ग्राम अनौरा गाटा संख्या 738 रकवा 0.791 हे० प्रार्थी के नाम संकमणीय भूमिदार दर्ज है। उपरोक्त भूमि नम्बर में चारों तरफ आठ फुट ऊंची चहारदीवारी बनी हुई है तथा अन्दर विद्यालय का निर्माण हो रहा है। कृषि कार्य नहीं किया जा रहा है। उपरोक्त भूमि पर कृषि कार्य, कुक्कुट पालन, मत्स्य पालन, पशुपालन, वृक्षारोपण आदि नहीं किया जा रहा है। भूमि अनुसूचित जाति के व्यक्ति की नहीं है। लखनऊ महानगर योजना 2021 में उक्त भूमि का भू-उपयोग कृषि दर्ज है। नियम 135(E) के अनुसार नियमानुसार शुल्क जमा करा कर निर्मित क्षेत्रफल की पैदाइश की गई है। गैर कृषिक प्रयोजन घोषित करने हेतु आख्या अग्रसारित है।

वाद दर्ज रजिस्टर कर पत्रावली पर उपलब्ध तथ्यों/साक्ष्यों एवं



Handwritten signature and date.

1046  
25/5/09

तहसीलदार सदर की आख्या का विधिवत अवलोकन व परिशीलन किया गया और प्रार्थी की मौखिक बहस को विस्तारपूर्वक सुना गया, जिससे यह स्पष्ट होता है कि उक्त भूमि पर कृषि कार्य वर्तमान समय में नहीं किया जा रहा है बल्कि प्रश्नगत भूमि का उपयोग अकृषिक रूप में किया जा रहा है। ऐसी दशा में मौके पर भूमि का उपयोग गैरकृषिक होने के कारण उक्त भूमि को अकृषिक घोषित किये जाने में कोई विधिक बाधा नहीं है।

आदेश

अतः प्रश्नगत भूमि के परिप्रेक्ष्य में प्राप्त तहसीलदार, सदर की आख्या दिनांक 15.05.2009 की पुष्टि की जाती है। तहसीलदार, सदर की आख्या दिनांक 15.05.2009 आदेश का अंग होगा। तदनुसार ग्राम - अनीरा, परगना, तह0 व जिला लखनऊ की खसरा संख्या 738 रकबा 0.791 हे0 को कृषि प्रयोजन से निम्न प्रयोजन की भूमि (अकृषिक) घोषित किया जाता है। अभिलेखों में अमल-दरामद हेतु आदेश की एक प्रति तहसीलदार, सदर, लखनऊ को व आदेश की एक प्रति उप निबन्धक, लखनऊ को भेजी जाए। बाद आवश्यक कार्यवाही पत्रावली दाखिल दफ्तर हो।


*(महेन्द्र सिंह)*

उप जिलाधिकारी / सहा0कलेक्टर(प्र0श्रे0)  
सदर, लखनऊ।

उपरोक्त आदेश आज दिनांक 21/5/09 को मेरे द्वारा हस्ताक्षरित, दिनांकित एवं खुले न्यायालय में उद्घोषित किया गया।

कम प्राथमिक दस्तावेज की संख्या: 25/5709  
दिनांक: 25/5/09  
संख्या: 26/5709  
दिनांक: 13.00  
संख्या: 150/अजग(आवासीय)लखनऊ  
विलिपि कर्ता: *(Signature)*  
पुस्तिकाकर्ता: *(Signature)*  
तिथि: 25/5/09

*(महेन्द्र सिंह)*  
उप जिलाधिकारी / सहा0कलेक्टर(प्र0श्रे0)  
सदर, लखनऊ।



वर्गीकृत प्रतिलिपि

*(Signature)*

उप जिलाधिकारी / सहा0कलेक्टर  
(सदर) लखनऊ।

तहसीलदार/उपजिलाधिकारी, लखनऊ

10/5/09  
25/5/09

महोदय,

सुप्रीम कोर्ट की आदेशों के अन्तर्गत धारा 113 अर्थात् 8 गूनि व्यवस्था अधिनियम (नियम-135) का अंशिकीकरण करने की कार्य करें। प्रस्ताव प्रकरण में आरक्षण विभागत है -

क्र.सं.	आपत्ति	उत्तर
1.	आरक्षणी की छाता संख्या, गांव संख्या, रकबा व भू-संख्या। - आरक्षण	छाता संख्या 131 रकबा 6.79। गांव संख्या 238 भू-संख्या 100/20
2.	अभिलेखित आरक्षणकार का नाम/पिता का नाम का उल्लेख है या नहीं?	आरक्षणकार का नाम 1359 फस का संख्या 100/20 में उल्लेख है।
3.	पिता के नाम का उल्लेख है या नहीं? प्रमाण स्वरूप रसीद लगाए।	पिता का नाम 100/20 में उल्लेख है। प्रमाण स्वरूप रसीद है।
4.	1359 फस के खसरे में दर्ज आरक्षणकार का नाम, पिता का नाम, जाति (खसरे की प्रमाणित प्रति प्रस्तुत हो।)	आरक्षणकार का नाम 1359 फस का संख्या 100/20 में उल्लेख है। जाति उल्लेख है।
5.	जंत चक्रवर्ती आकार पत्र-45 में दर्ज आरक्षणकार (प्रमाणित प्रति प्रस्तुत हो।)	हाथ पर पत्र प्रस्तुत है। आरक्षणकार का नाम उल्लेख है।
6.	वर्तमान में प्रस्तावित भूमि की मॉक पर स्थिति/स्वरूप क्या है, आवधी घनी है या नहीं?	आवधी, विपक्षित व नई है।
7.	विगत तीन वर्षों के खसरे में भूमि पर कृषि होना दर्ज है या नहीं?	वर्तमान समय में खसरे नई है।
8.	वर्तमान खसरे में भूमि पर क्या स्वरूप दर्ज है?	आरक्षण
9.	मालिकाना अथवा तर्क जमा है या नहीं? प्रमाण स्वरूप रसीद लगाए।	मालिकाना अथवा तर्क जमा है।
10.	भूमि अनुसूचित जाति के व्यक्ति की है या नहीं?	नहीं
11.	संयुक्त मजगमर योजना 2021 में भूमि का भू उपयोग क्या दर्ज है?	है
12.	क्या निर्मित श्रेष्ठता की वेनाइश की गयी है? यदि हाँ तो नियम -135 (6) के अनुसार क्या शुल्क जमा है? यदि हाँ तो चालान संख्या व धनराशि।	है G-23 500/-
13.	प्लानिंग के स्वीकृत मानचित्र की प्रति सलगन कराये।	-
14.	नया निर्माण उसी गांव में हुआ है जिसके लिए भूमिगत आरक्षण धारा 113 किया गया है।	हाँ
15.	नगर के प्रयोजन घोषित करने के समय में संरक्षित की जाती है अथवा नहीं।	संरक्षित की जाती है।

10/5/09

10-5-09

15/5/09

10000 जागीरदार विनाश नूतन व्यवस्था अधिनियम की धारा-143 के अन्तर्गत शासकीय/औद्योगिक घोषित की जाने वाली ग्राम का नाम परगना व  
 अर्धीला व जिला कलकत्ता। जिला - बंगाल पर-न द.ए. व डि.ए. जिला कलकत्ता


कृषि प्रयोजनों के लिए उपयुक्त क्षेत्रों के क्षेत्रफल

कृषि प्रयोजनों के लिए उपयुक्त क्षेत्रों के क्षेत्रफल

विशेष नगर कृषि प्रयोजन जिसके लिए धरती या उसका कोई भाग क्षय न लाया जाता है।

विवरण

1	2	3	4	5	6	7	8
सूचना	सूचना का नाम और विवरण स्थान	सूचना का क्षेत्रफल	मालगुजारी	क गाटा संख्या	क्षेत्रफल	क्षेत्रफल	विवरण
1	सूचना-131 का क्षेत्रफल	131	0.791 हे.	600	738	0.791 हे.	8
2	सूचना-131 का क्षेत्रफल	131	0.791 हे.	600	738	0.791 हे.	8



ग्राम नगीर ए. व ए. ए. ए. के क्षेत्रों में सूचना नं. 131 का क्षेत्रफल 131 गाटा है। इस क्षेत्र में कुल क्षेत्रफल 0.791 हे. है। इस क्षेत्र में कुल क्षेत्रफल 0.791 हे. है।

सूचना नं. 131 का क्षेत्रफल 131 गाटा है। इस क्षेत्र में कुल क्षेत्रफल 0.791 हे. है। इस क्षेत्र में कुल क्षेत्रफल 0.791 हे. है।

सूचना नं. 131 का क्षेत्रफल 131 गाटा है। इस क्षेत्र में कुल क्षेत्रफल 0.791 हे. है। इस क्षेत्र में कुल क्षेत्रफल 0.791 हे. है।

10/5/03  
 10-5-03  
 10-5-03