





ग्रामीण क्षेत्र प्रमाण पत्र

प्रमाणित किया जाता है कि गा०सं० 15 कुल रकबा 3.784 हे० में से 0.946 हे० स्थित ग्राम व पोस्ट शेरपुर तहसील धौरहरा जिला लखीमपुर खीरी (उ०प्र०) जो की चौधरी इन्स्टीट्यूट ऑफ फार्मास्युटिकल साइंस की स्थापना हेतु निर्धारित है, पर कौशल किशोर चौधरी समिति मजरा बैबहरा ग्राम मटेहनी तहसील धौरहरा जिला लखीमपुर-खीरी (उ०प्र०) का नाम बतौर संक्रमणीय भूमिधर दर्ज है। यह भूमि पूर्णतः ग्रामीण क्षेत्र में (ग्राम व पोस्ट शेरपुर मौजा शेरपुर तहसील धौरहरा जिला लखीमपुर-खीरी (उ०प्र०) स्थित है।


लेखपाल
✓ क्षेत्र ऊँचगाँव


राजस्थानी विश्वविद्यालय
क्षेत्र ऊँचगाँव


तहसीलदार 12/2/19
धौरहरा


27.02.19
उपजिलाधिकारी
धौरहरा



Jendra
अध्यक्ष
कौशल किशोर चौधरी समिति
गा०-मटेहनी मजरा-बैबहा
तह०-धौरहरा जिला-लखीमपुर-खीरी