







Handwritten signature above the photo.  
Handwritten signature below the photo.  
PS.  
29/8/18



Handwritten signature above the photo.  
Handwritten signature below the photo.  
PS.  
29/8/18



Handwritten signature above the photo.  
Handwritten signature below the photo.  
PS.  
29/8/18



Handwritten signature above the photo.  
Handwritten signature below the photo.  
PS.  
29/8/18

## विक्रय विलेख

विक्री-₹ 2600000    मालियत-₹ 3644000    स्टाम्प-₹ 182200

1-भूमि का प्रकार- कृषिक


Handwritten signature



Handwritten signature



Handwritten signature



Handwritten signature



Handwritten signature




Handwritten signature



Handwritten signature





2-परगना-दरियाबाद तहसील-रामसनेहीघाट जिला-बाराबंकी।

3-ग्राम-रायपुर (सामान्य ग्राम V कोड-1184 प्रारूप ख ग्रामीण क्षेत्र तालिका पृष्ठ 40 क्र0सं0 79 कालम 10, सड़क/आबादी सूची पृष्ठ 158 पर)

अरुण



अरुण



अरुण



अरुण



अरुण



अरुण



अरुण




4- सम्पत्ति का विवरण- आराजी भूमिधरी

गाटा संख्या-154/3.095 हे0 मालगुजारी 76.50 पैसा के बकदर के मालिक हैं जिसमें से 1.012 हे0 भूमि विक्रय किया है।

विक्रीत गाटा सं0 की यूनिक कोड-165081-0154-0-000-12

Arshadi



[Signature]



[Signature]



D. R. Bhatia



विक्रयकर्ता



Amesh



संजय पाठक





- 5- माप की इकाई-हेक्टेयर में
- 6- सम्पत्ति का क्षेत्रफल-1.012 हेक्टेयर विक्रीत
- 7- सडक की स्थिति-विक्रीत भूमि सडक (भितरिया-दरियाबाद मार्ग) से लगभग 2 कि०मी० दूर है।
- 8- अन्य विवरण-विक्रीत भूमि एक या दो खडण्जा मार्ग पर नहीं है तथा एक या दो सडको पर नहीं है तथा आबादी की 100 मीटर त्रिज्या के अन्दर है।
- 9- सम्पत्ति का प्रकार-कृषि
- 10- सम्पत्ति का कुल क्षेत्रफल(बहुमंजिला भवन की स्थिति में)- लागू नहीं
- 11- आच्छादित क्षेत्रफल- लागू नहीं
- 12- स्थिति-फिनिशड/सेमी फिनिशड/अन्य-लागू नहीं
- 13- पेडों का मूल्यांकन-कोई पेड़ नहीं है।
- 14- बोरिंग/कुआँ/अन्य- कुछ नहीं है।
- 15- निर्मित क्षेत्रफल-कोई नहीं
- 16- निर्माण का वर्ष-लागू नहीं
- 17- सहकारी आवास समिति के सदस्य से सम्बन्धित- नहीं

अशोक



अशोक



अशोक



अशोक



अशोक



अशोक



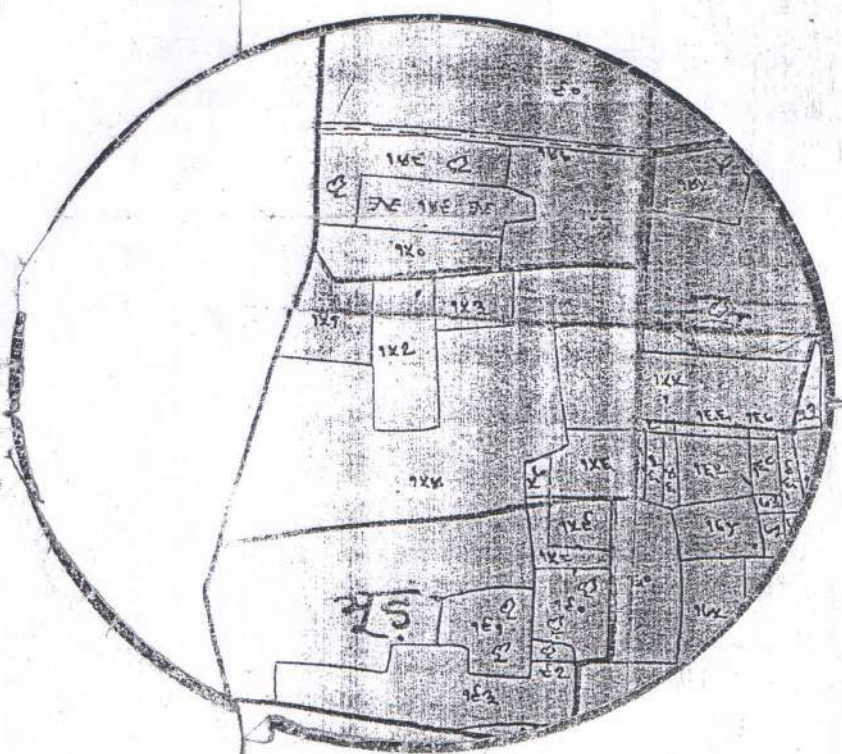
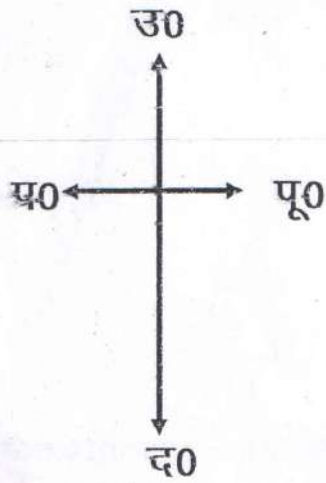
अशोक



उत्तर प्रदेश रजिस्ट्रेशन अधिनियम की धारा 21(ख) के  
 तहत 200 मीटर त्रिज्या का आरेख/नजरी नक्शा

ग्राम.....रायपुर.....परगना.....दरियाबाद.....

तहसील-रामसनेहीघाट जिला-बाराबंकी की बाबत माटा संख्या-154.....  
3095.....



रिजिस्ट्रार



मालिक



कमिश्नर



D. R. Bhat



महाराज



महाराज




Amal



579  
वाक्यं T201804/20203208  
नापव लक्ष्मीलगाट-कौलपाद  
हज्ज लक्ष्मी - 10-10-18

बही संख्या 1 जिल्द संख्या 3263 के पृष्ठ 95 से 118 तक क्रमांक  
4091 पर दिनांक 30/08/2018 को रजिस्ट्रीकृत किया गया।

रजिस्ट्रीकरण अधिकारी के हस्ताक्षर

  
राजेश कुमार सिंह

उप निबंधक : रामसनेहीघाट

बाराबंकी

30/08/2018

प्रिंट करें

