




सत्यमेव जयते

INDIA NON JUDICIAL Government of Uttar Pradesh

e-Stamp

Certificate No.	: IN-UP01000406281206N
Certificate Issued Date	: 08-Apr-2015 03:18 PM
Account Reference	: SHCIL (FI)/ upshcil01/ MEERUT/ UP-MRT
Unique Doc. Reference	: SUBIN-UPUPSHCIL0101204353607681N
Purchased by	: DR SOMENDRA TOMAR SEC NEELKANTH EDUCATIONAL TRUST
Description of Document	: Article 23 Conveyance
Property Description	: LAND AT VILL. MAWANA KHURD, TEHSIL-MAWANA DISTT. MEERUT
Consideration Price (Rs.)	: 55,00,000 (Fifty Five Lakh only)
First Party	: NEELAM ARORA WO SURENDRA PAL AND OTHERS
Second Party	: DR SOMENDRA TOMAR SEC NEELKANTH EDUCATIONAL TRUST
Stamp Duty Paid By	: DR SOMENDRA TOMAR SEC NEELKANTH EDUCATIONAL TRUST
Stamp Duty Amount (Rs.)	: 2,00,000 (Two Lakh only)



UNLOCKED

Please write or type below this line.

विक्रय पत्र।

लेखपत्र का संक्षिप्त विवरण।

1. भूमि का प्रकार- (कृषि/आवासीय/वाणिज्यिक/औद्योगिक/अन्य)- कृषि।
2. वार्ड परगना- परगना हस्तिनापुर।
3. मौजला/ग्राम- ग्राम मयाना खुर्द परगना हस्तिनापुर तहसील मयाना जिला मेरठ।

N. Arora

Arora

Sd/-

0001279182

Statutory Alert

1. The authenticity of the Stamp Certificate may be verified at www.e-stamp.gov.in. Any discrepancy should be reported to the concerned authority.
2. The validity of stamping this certificate is subject to the use of the certificate.
3. In case of any discrepancy or violation of the Guidelines, the certificate shall be void.



उत्तर प्रदेश UTTAR PRADESH

BC 177449

(2)

मूल्य 2,00,000/- रुपये का ई-स्टाम्प मार्केट नं० IN-UP0100040678, 206N सक्रम है।

1. सम्पत्ति का विवरण (सम्पत्ति नं०)- भूमि भूमिधरी खसरा नं० 107 क्षेत्रफल 1.5980 हेक्टेयर का 1/2 भाग यानि कुल एक व हिस्से की भूमि का क्षेत्रफल 0.7965 हेक्टेयर विक्रीत है।

5. मापन की ईकाई (हेक्टेयर/वर्गमीटर)- हेक्टेयर में।

6. सम्पत्ति का क्षेत्रफल- 0.7965 हेक्टेयर।

7. सड़क की स्थिति (परिशिष्ट के अनुसार)- लिंक मार्ग पर स्थित।

8. अन्य विवरण (9 मीटर रोड/कानन इत्यादि)- लागू नहीं।

9. सम्पत्ति का प्रकार (प्लॉट/फ्लैट/मकान/दुकान/कृषि)- कृषि।

10. पेड़ों का मूल्यांकन- लागू नहीं।

11. बोरिंग/कुआँ/अन्य- लागू नहीं।

6 N. Sharma

Rajendra

S. Singh





उत्तर प्रदेश UTTAR PRADESH

BC 177450

(3)

अंक 2,40,000/- रुपये का इ-स्टाम्प सर्टिफिकेट नं० IN-UP01000-06281206N सतत है।

12. प्रतिफल को धनराशि व मालियती- 55,00,000/- रुपये।

प्रथम पक्ष तिकेतागण का विवरण:-

1. नाम. श्रीमति नीलम अरोरा पत्नि स्व० श्री मुरन्दपाल अरोरा निवासी 168, प्रभात नगर, शहर मेरठ। व्यवसाय-अन्य।

2. नाम. श्रीमति रजना अरोरा पत्नि श्री मुरन्दलाल निवासी 168, प्रभात नगर, शहर मेरठ। व्यवसाय अन्य।

Q. Arora

Arora

S. Arora





उत्तर प्रदेश UTTAR PRADESH

BC 177451

(4)

अंश 2,00,000/-रुपये का ई-स्टाम्प सर्टिफिकेट नं० IN-1/PG10004062812016N स्वाम्य है।

द्वितीय पक्ष क्रेता का विवरण:-

नाम श्री डॉ० सोमेन्द्र गोमर पुत्र श्री महेंद्र सिंह निवासी ए-24, शास्त्री नगर, शहर मेरठ
सचिव नील कंठ एजुकेशनल ट्रस्ट, 581/2, जगृति विहार, शहर मेरठ। व्यवसाय अन्य।

विक्रय पत्र।

1. स्टाम्प शुल्क 2,75,000/-रुपये (दो लाख पचहत्तर हजार रुपये)।
2. बैनामा-विक्रय मूल्य य स्टाम्प देने के लिये मालियत 55,00,000/-रुपये (पचपन लाख रुपये)।
3. यह कि भूमि मूनिघरी विक्रीत नगर पालिका व विकास क्षेत्र के बाहर ग्रामीण क्षेत्र में स्थित है।

@ Arora

Arora

Arora





उत्तर प्रदेश UTTAR PRADESH

BC 156495

(5)

शंक्र सं. 2,00,000/- रुपये के इ-न्याय सर्टिफिकेट नं. IN-1111010004062812116N संलग्न है।

4. यह कि भूमि भूमिधारी विक्रीत कृषि प्रयोजन की है और क्रेता ने कृषि प्रयोजन हेतु फस की है।
5. इसके भूमि भूमिधारी विक्रीत दो फसली है।
7. यह कि विक्रेता व क्रेता अनसूचित जाति व जनजाति के नहीं है और इस विक्रम में कोई वैधानिक बाधा नहीं है।
8. यह कि भूत्याकम की गणना के लिये जिलाधिकारी महोदय द्वारा जारी दर सूची के क्रमांक 145 के कॉलम संख्या 09 के अनुसार नगर पालिका परिषद मयना की सीमा के बाहर के क्षेत्र के ग्राम मयना खुर्द परगना हस्तिनापुर तहसील मयना व जिला मेरठ की कृषि प्रयोजन हेतु 200 मीटर की चिज्या

N. Arora

R. Arora

S. Arora





उत्तर प्रदेश UTTAR PRADESH

BC 156496

(6)

अंकन 2,00,000/-रुपये का इ-स्टाम्प सर्टिफिकेट नं० EN-11P011000406281206N चलन है।

यह आवासीय गतिविधियां होने पर दर 60,00,000/-रुपये प्रति हेक्टर निर्धारित है। चूंकि भूमि भूमिधरी लिंक मार्ग पर स्थित है इसलिए लिंक मार्ग हेतु 15% की वृद्धि करके दर 69,00,000/-रुपये प्रति हेक्टर निर्धारित है। भूमि भूमिधरी विधीत में कोई पेड या बोरिंग आदि नहीं है।

इसके श्रीमति नीलम अरोरा पत्नि स्व० श्री सुरेन्द्रपाल अरोरा व श्रीमति रजना अरोरा पत्नि श्री मुकुन्दलाल निवारागण 168, प्रमात नगर, शहर मेरठ.....विक्रेतागण।
वर्ष श्री डॉ० सोमेन्द्र तोमर पुत्र श्री महेन्द्र सिंह निवासी ए-29, शास्त्री नगर, शहर मेरठ भदिव नील कंठ एजुकेशनल ट्रस्ट, 581/2, जागृति विहार, शहर मेरठ..क्रेता।

N. Arora Arora Sharma





उत्तर प्रदेश UTTAR PRADESH

BC 156497

(7)

अंक 2,00,000 रुपये का इ-न्याय सर्टिफिकेट नं० IN-UP01000406281206N स्वाम्य है जोकि भूमि भूमिधारी खसरा नं० 107 क्षेत्रफल 1.5980 हेक्टेयर का 1/2 भाग यानि कुल एक व हिस्सा जिस भाग की भूमि का क्षेत्रफल 0.7985 हेक्टेयर है, विक्रीत है, स्थित ग्राम भवाना खुर्द परगना हस्तिनापुर तहसील मवाना व जिला परठ है कि जो विक्रेतागण के स्वामित्व व काश्त व भूमिधारी की है। विक्रेतागण का नाम राजस्य भू-अभिलेखों में सक्रमणीय भूमिधर के रूप में दर्ज है इस प्रकार विक्रेतागण भूमि भूमिधारी उक्त खसरा नं० 107 में सम्पूर्ण में 1/2 भाग के काश्तकार व सक्रमणीय भूमिधर व विक्रय आदि करने के पूर्णतः अधिकारी है तथा विक्रेतागण व अंश अनुधुक्ति जाति व बदजाति के नहीं है इसलिये इस विक्रय में कोई वैधानिक







उत्तर प्रदेश UTTAR PRADESH

BC 156550

(8)

असली 2,00,000/- रुपये का ई-स्टाम्प सर्टिफिकेट नं० EN-UP031000406281206N संग्राम है।

बाकी नहीं है भूमि भूमिधारी उक्त फिलिपिन व मकबूजा व भूमिधारी व काजल में विक्रेतागण के हैं और विक्रेतागण भूमि भूमिधारी उक्त में भूमिधर व उसकी विक्रय आदि करने के पूर्णतः अधिकारी हैं कि जो आज की तारीख तक हर प्रकार के बोझ, घण व बन्धन व दोष वैधानिक व हस्तान्तरण योग्य वगैरा से कतई तौर पर मुक्त व रहित है। मूल्य इस समय अति उचित मिल रहा है विक्रय करने में हो लाभ है। अतः शान्ति पूर्वक विक्री करके स्थस्थ पस्तिश्या व निर्मल इन्दिधों की दशा में बिना किराये के दबाव व धमकाव व ब्रह्काव के समस्त व सम्पूर्ण भूमि भूमिधारी उपरीखत को मय तमस्त अगिकार मारुगी व छारजी सहित बिना छोड़े हुए कोई एक व हिस्सा चाहें उसका जिक्र दस्तावेज

Su-Hora

Rama

Sudh





उत्तर प्रदेश UTTAR PRADESH

BC 156551

(9)

उपरोक्त 2,00,000/-रुपये का इ-स्लान चार्टरिफिकेट नं० IN-LI010004316281/2006 संलग्न है।
 इसमें में किया गया हो अथवा नहीं बमुकाबले मुवलिग 55,00,000/-रुपये (एचपन लाख रुपये) आगे जिसके अंकन 27,50,000/-रुपये (सत्ताईस लाख पचास हजार रुपये) होते हैं, विक्रय मूल्य के उपलक्ष में हस्ते श्री डॉ० सोमेन्द्र तोमर पुत्र श्री महेन्द्र सिंह निवासी ए-23,शास्त्री नगर, शहर मेरठ सचिव नील कंठ एजुकेशनल ट्रस्ट, 581/2, जागृति विहार, शहर मेरठ को पूर्ण रूप से विक्रय कर दिया और बेच डाला और सम्पत्त विक्रय मूल्य विधेतागण ने केन्ता से निम्नलिखित विवरण के अनुसार वसूल पाकर भूमि भूमिधरो विक्रीत कारखेक्त को अपने काले देखल व वस्तु मिलकियत एवं कागत व बी-जीत से निकालाकर ककतजे देखल व तहत मिलकियत एवं

Dr. Somendra

Rajendra

S. S. S.







उत्तर प्रदेश UTTAR PRADESH

BC 156552

(10)

अंकन 2,00,000/- रुपये का ई-स्वाम्य सर्टिफिकेट नं० IN-UP01000406281206N सत्य है।

काशत में प्रेता को देकर प्रेता को भूमि भूमिधारी विज्ञापित पर पूर्ण रूप से काशतकार व मौलिक काशत व दखल व बाकई कर दिया। भूमि भूमिधारी विज्ञापित का मूल पर कच्ची विज्ञेता ने प्रेता को देकर, विज्ञेतागण ने प्रेता को भूमि भूमिधारी उक्त पर पूर्ण रूपसे काशत कर दिया व बां-जोत में दे दिया। अब विज्ञेता व विज्ञेता के तारतान का कोई सम्बन्ध किसी विज्ञेता का भूमि भूमिधारी विज्ञेता उक्त या उसके किसी भाग से शेष नहीं रह गया है और ना ही भविष्य में होगा। वास्तविक परिवर्तन किर्वान्तन हुआ भूमि भूमिधारी विज्ञेता उपरोक्त आज की तारीख तथा हर प्रकार में मुक्त व रहित है और यह किर्वा सही एवं वैधानिक एवं प्रित्यान्वित करने योग्य है। प्रेता को अधिकार

1	<u>N. Hora</u>	<u>R. Hora</u>	<u>S. Hora</u>
2			
3			
4			
5			
6			
7			
8			
9			
10			



उत्तर प्रदेश UTTAR PRADESH

BC 156730

(11)

अंकन 2,00,000 रुपये का ट-स्टांप सर्किट नं. IN-UP01000406281206N (संलग्न २।)

होगा कि वह अपने लिये इस्तेमाल में लाये और क्रेता को अधिकार होगा जलत भूमि में अपनी इच्छानुसार वास्तु करें फौजदारी ले और सामान्यतः हो तथा अपने दायित्वों की पूर्ति हेतु हस्तान्तरित करें अथवा बन्धक रखें तथा क्रेता को अधिकार होगा कि वह अपना नाम राजस्व के भू-अगिलेखों में दर्ज कराये नाम दर्ज कराने में विक्रेता के हस्ताक्षरों व स्वाक्षरी की जहाँ कहीं भी आवश्यकता होगी तो उसमें विक्रेतागण को कुछ उन्नयन पत्रपत्र ना होगा तथा भूमि भूमिधारी विक्रेता जलत के आज तक के संपत्ति देय आदि की अदायगी की जिम्मेदारी विक्रेतागण की होगी तथा आज के पश्चात् क्रेता की होगी। तथा क्रेता को अधिकार होगा कि वह भूमि भूमिधारी जलत को अपने दायित्वों की पूर्ति

N. H. G. G.

R. H. G. G.

S. H. G. G.





उत्तर प्रदेश UTTAR PRADESH

BC 156729

(12)

अस-न 2,00,000/- रुपये का ई-स्टाम्प सर्वोपयोग सं० IN-UPH1000406281206N संलग्न है।

है। अपनी इच्छानुसार इस्तेमाल में लाये व हस्तान्तरित व बन्धक आदि करे। यदि बदावेदारी किसी सहिम व शरीक या ब्रजजह किसी मुकस वतनूगो कुल या कश कच्चा दखल भूमि भूमिधरी विक्रीत उक्त केता से निकत जाये वा भूमि भूमिधरी विक्रीत पर कोई पार पावा जाये तो ऐसी गुरत में केता को अधिकार होगा कि वह अपना कुल या अश जरे मूल्य मय वार अदा करश सकित धरिये अदालत मय खर्चा अदालती विक्रेतागण व विक्रेतागण के दास्तान से व विक्रेतागण व विक्रेतागण के वारसान की चल व अचल सम्पत्ति से जिस प्रकार भी उचित जनि परल कर लेवे जिसमें विक्रेतागण व विक्रेतागण के वारसान को कुछ उद व एवगज ना होगा। अतः यह विक्रम पत्र लिख दिये कि प्रमाणित तथा उभयांगी हो, इति।।

P. Hara

P. Hara

S. Hara





उत्तर प्रदेश UTTAR PRADESH

BC 156728

(13)

अंकन 2,00,000/- रुपये का इ-स्वाम्य सर्टिफिकेट नं० IN-UP01000406281206N सल्लम है।

विवरण प्राप्त विक्रय धन।

1. यहकि अंकन 7,50,000/- रुपये (सात लाख पचास हजार रुपये) विक्रेतागण ने अपने खाते में क्रेता से द्वारा आरटीजीएस द्वारा बैंक नं० 004142 यूटीआर नं० ALLA201408255000301493 दिनांक 23-08-2014 ई० इलाहाबाद बैंक, यूनिवर्सिटी भेस्ट इस विक्रय पत्र की रजिस्ट्री से पूर्व वसूल पाये।

2. यहकि अंकन 7,50,000/- रुपये (सात लाख पचास हजार रुपये) विक्रेतागण ने अपने खाते में क्रेता से द्वारा आरटीजीएस द्वारा बैंक नं० 004143 यूटीआर नं० ALLA201408235000301480 दिनांक 23-08-2014 ई० इलाहाबाद बैंक, यूनिवर्सिटी भेस्ट इस विक्रय पत्र की रजिस्ट्री से पूर्व वसूल पाये।

(M) Anora



Anora

Shank.





उत्तर प्रदेश UTTAR PRADESH

BC 155365

(11)

अंकन 2,00,000/-रुपये का इंस्टान्त सर्टिफिकेट नं० IN-UP010904062812011N क्लम्प है।

३. यहकि अंकन 5,00,000/-रुपये (पाँच लाख रुपये) विक्रेतागण ने अपने खाते में क्रेता से आरटीजीएस द्वारा बैंक नं० 768880 ट्रान्जिक्शन नं० SD1176177989 दिनांक 30-12-2014 ई० पंजाब नेशनल बैंक, आबुलेन भेरठ इस विक्रय पत्र की रजिस्ट्री से पूर्व वसूल पाये।

4. यहकि अंकन 5,00,000/-रुपये (पाँच लाख रुपये) विक्रेतागण ने अपने खाते में क्रेता से आरटीजीएस द्वारा बैंक नं० 768882 दिनांक 30-12-2014 ई० पंजाब नेशनल बैंक, आबुलेन भेरठ का इस विक्रय पत्र की रजिस्ट्री से पूर्व वसूल पाये।

५. यहकि अंकन 2,00,000/-रुपये (दो लाख रुपये) विक्रेतागण ने अपने खाते में क्रेता से आरटीजीएस द्वारा बैंक नं० 768892 दिनांक 27-02-2015 ई० पंजाब नेशनल बैंक, आबुलेन भेरठ का इस विक्रय पत्र की रजिस्ट्री से पूर्व वसूल पाये।

N. Aroon

Rajendra

S. S. S.



for file

३०/१२/१४

Mukund

Mukund Lal S/o (L) Sri Khand Lal (died)
100, Bhai Lal, Nara, Meerut

Ramesh Chandra & Taran Ram
Kashipur, Meerut



उत्तर प्रदेश UTTAR PRADESH

BC 155366

३

(15)

अंकन 2,10,000/-रुपये का इन्स्टान्त सॉर्टिक्रेट नं० IN-UP01000406281206N सुदृश्य है।

6. यहकि अंकन 10,50,000/-रुपये (दस लाख पचास हजार रुपये) विक्रेतागण ने अपने खाते में क्रेता से द्वारा बैंक नं० 768910 दिनांक 05-06-2015 ई० पंजाब नेशनल बैंक, आबुलेन गोरठ कैंट इस विक्रय पत्र की रजिस्ट्री से पूर्व वसूल पाये।

7. यहकि अंकन 12,50,000/-रुपये (बारह लाख पचास हजार रुपये) विक्रेतागण ने अपने खाते में क्रेता से द्वारा आईजीएस थ्रुआर नं० PUNBH15156612681 दिनांक 05-06-2015 ई० पंजाब नेशनल बैंक, आबुलेन गोरठ कैंट इस विक्रय पत्र की रजिस्ट्री से पूर्व वसूल पाये।

K. Anona

Anona

Shree





गंगा ठराना

नवरा नगरी रात कल्याण व्यव
 ए डाकिन - ता मवाग किला गरी

(N. Anora)

Rjona

S. Anora



उत्तर प्रदेश UTTAR PRADESH

BC 155367

(16)

अंकन 2,00,000/-रुपये का ई-स्टाम्प सर्टिफिकेट नं० IN-UP31000/405282206N मंलग्न है।

8. यहकि अंकन 2,50,000/-रुपये (दो लाख पचास हजार रुपये) विक्रेतागण ने क्रेता से द्वारा चेक नं० 768911 दिनांक 05-06-2015 ई० पंजाब नेशनल बैंक, आबूलेन मेरठ का इस विक्रय पत्र की रजिस्ट्री से पूर्व वसूल पाये।

9. यहकि अंकन 2,50,000/-रुपये (दो लाख पचास हजार रुपये) विक्रेतागण ने क्रेता से द्वारा चेक नं० 768912 दिनांक 05-06-2015 ई० पंजाब नेशनल बैंक, आबूलेन मेरठ का इस विक्रय पत्र की रजिस्ट्री से पूर्व वसूल पाये।

मिजान कुल अंकन 55,00,000/-रुपये (पचपन लाख रुपये)।

A. K. Singh

A. K. Singh

A. K. Singh



तहरीर तारीख-05-06-2015ई० मसविदा पवन कुमार गर्ग, दस्तवेज लेखक, मेरठ।

A. K. Singh
 THE RESERVE BANK OF INDIA
 MEERUT

नजरी नक्शा

बैनामा मालयती : 55 जे. 080 बाजारी कीमत : 55 जे. 080

विक्रेता का नाम व पता : नीलम शर्मा W/o सुदेश कुमार शर्मा जयपुरी 3
W/o सुदेश कुमार शर्मा निजामा 188, पञ्चसखा मई

क्रेता का नाम व पता : श्री. विवेक कुमार W/o श्री. कल्याण सिंह

सम्पत्ति स्थित मौजा : मवाना (पूर्व) परगना खिन्वाड़ा
तहसील मवाना जिला मेरठ।

विक्रित खसरा नम्बर : _____
विक्रित भूमि की 200 मीटर की त्रिज्या में स्थित सम्पत्तियों का विवरण :-



- 1- राष्ट्रीय राजमार्ग / जगदीय मार्ग / त्रिक मार्ग / प्रक मार्ग
- 2- बाघ / नदी / नहर
- 3- आवासीय / वाणिज्यिक भूमि / गहन / कृषि भूमि
- 4- शैक्षिक संस्थान / धर्मार्थ संस्थान / स्वास्थ्य केंद्र
- 5- औद्योगिक संस्थान / कोल्ड स्टोरेज
- 6- गैस गोदाम / पेट्रोल पम्प / नलकूप
- 7- होटल / रेस्टोरेन्ट / मनोरंजन केंद्र
- 8- सरकारी / अर्द्धसरकारी / निर्गमित कार्यालय
- 9- अन्य

दिनांक : 9/4/18
हस्ताक्षर विक्रेता

हस्ताक्षर क्रेता
[Signature]

कार्यवाही निर्णय दिनांक 21/5/12

प्रस्तुत धारा की कार्यवाही गौलाकुण्ड एजुकेशनल ट्रस्ट द्वारा डॉ० सोमेश्वर लोका द्वारा श्री जिला जिला निकाय में शक्यता के आधार पर प्रारम्भ हुई है। जिसमें इनके द्वारा कहा गया है कि ग्राम मधानाखुर्द तहसील मधाना के खण्ड 107 क्षेत्र 1.593 हे० के 1/2 भाग क्षेत्र 0.7965 हे० के छात्रों और आबादी हरी है। उक्त भूमि में कोई कृषि कार्य या पालन व कुक्कुट पालन वागवानी कार्य नहीं हो रहा है। अतः उक्त भूमि को आबादी दर्ज कर लगाने समाप्त करने की आबादी की गई है।

तहसीलदार मधाना की आज्ञा दिनांक 31-7-2012 की आशय में उल्लिखित किया गया है कि भूमि स्थित ग्राम मधानाखुर्द परगना हरिसनापुर तहसील मधाना जिला मरठ में भूमि खण्ड 107 क्षेत्र 1.593 हे० के 1/2 भाग क्षेत्र 0.7965 हे० भूमि में पौधों पर आबादी दर्ज है। उक्त भूमि में पालन कुक्कुट पालन वागवानी व कृषि कार्य नहीं हो रहा है। अकृषिक प्रयोग में आ रही है। जिसको आबादी दर्ज करने हेतु तहसीलदार मधाना द्वारा सरकारी की गई है।

शासनार्देश सं० 8164/5-49ए०/03 दिनांक 28/01/2004 में यह व्यवस्था दी गई है कि कृषि भूमि का नू-उपयोग परिवर्तित होने पर उप जिलाधिकारियों द्वारा अभियान चलाकर पहचाना सं धारा-143 के अन्तर्गत कार्यवाही की जायेगी। प्रश्नगत आबादी क्षेत्रान्तर्गत स्थित है तथा इसे गैर कृषि उपयोग हेतु प्रयोग किया जाता है। माल अभिलेखों में कृषि दर्ज होने के कारण स्टांभ अपवर्धना हो रही है। अतः राजकीय हित में इस गैर कृषि प्रयोजनार्थ भूमि को उचित किया जाना उचित प्रतीत होता है।

यह प्रस्ताव का सत्यापन किया। पत्रावली पर उपर्युक्त तहसीलदार मधाना की आज्ञा दिनांक 31-7-2012 में उक्त भूमि को अकृषिक घोषित करने की संस्तुति दी गई। ऐसी स्थिति में मैं इस निष्कर्ष पर पहुंचा हूँ कि प्रश्नगत भूमि को अकृषिक घोषित करने में कोई वैधानिक बाधा नहीं है।

आदेश

भूमि स्थित ग्राम मधानाखुर्द परगना हरिसनापुर तहसील मधाना जिला मरठ के खण्ड 107 क्षेत्र 1.593 हे० के 1/2 भाग क्षेत्र 0.7965 हे० भूमि को तहसीलदार मधाना की आज्ञा दिनांक 31-7-2012 के आधार पर शासनार्देश के क्रम में स्टांभ अपवर्धना रोकने के उद्देश्य से धारा-143 जमीन वि० अधि० के अन्तर्गत अकृषिक घोषित किया जाता है। इस आदेश की एक प्रति तहसीलदार मधाना को शासक अभिलेखों की सुरक्षित हेतु तथा एक प्रति उप निष्पत्ति मधाना को आवश्यक कार्यवाही हेतु प्रेषित की जाये। पत्रावली पर आवश्यक कार्यवाही दाखिल दफ्तर होवे।

दिनांक 21/5/2012



Handwritten notes and signatures on the left side of the page, including '21/5/12' and other illegible text.

Handwritten signature and initials 'G.S.N.' in the middle of the page.

Handwritten signature 'Anand' at the top right.

(अतिरिक्त सहायक मिक)

अतिरिक्त सहायक (प्रथम श्रेणी) / उप जिलाधिकारी मधाना

Official stamp box containing fields for 'स्थान', 'दिनांक', 'वर्ग', 'क्षेत्र', 'पट्टा सं.', and 'हस्ताक्षर' with handwritten entries.

प्रमाणित

अतिरिक्त सहायक जिलाधिकारी मधाना

क्रमांक	08
पत्राचार का प्रकार	अंकन 80000 (आमने म)
पत्रिका का नाम	
पत्र	
विद्यार्थी का प्रकार	
पत्र चलाया गया	
पत्रिका का नाम	श्रीमान श्रीमान श्रीमान
पत्रिका का नाम	100211
पत्रिका का नाम	
पत्रिका का नाम	
पत्रिका का नाम	

आज दिनांक 05/06/2015 को
 पत्र सं. 1 जिनमें सं. 4981
 पृष्ठ सं. 99 से 132 पर कर्मांक 8105
 रजिस्ट्रीकृत किया गया।

रजिस्ट्रीकरण अधिकारी के हस्ताक्षर



अनिल कुमार
 उप निबंधक मथाना

5/6/2015

