




सत्यमेव जयते

INDIA NON JUDICIAL Government of Uttar Pradesh

e-Stamp

Certificate No.	: IN-UP01000406281206N
Certificate Issued Date	: 08-Apr-2015 03:18 PM
Account Reference	: SHCIL (FI)/ upshcil01/ MEERUT/ UP-MAT
Unique Doc. Reference	: SUBIN-UPUPSHCIL0101204353607681N
Purchased by	: DR SOMENDRA TOMAR SEC NEELKANTH EDUCATIONAL TRUST
Description of Document	: Article 23 Conveyance
Property Description	: LAND AT VILL-MAWANA KHURD, TEHSIL-MAWANA, DISTT-MEERUT.
Consideration Price (Rs.)	: 55,00,000 (Fifty Five Lakh only)
First Party	: NEELAM ARORA WO SURENDRA PAL AND OTHERS
Second Party	: DR SOMENDRA TOMAR SEC NEELKANTH EDUCATIONAL TRUST
Stamp Duty Paid By	: DR SOMENDRA TOMAR SEC NEELKANTH EDUCATIONAL TRUST
Stamp Duty Amount(Frs.)	: 2,00,000 (Two Lakh only)



UNLOCKED

Please write or type below this line

विक्रय पत्र।

लेखपत्र का संक्षिप्त विवरण।

1. भूमि का प्रकार- (कृषि/आवासीय/व्यापारिक/औद्योगिक/अन्य)-कृषि।
2. वार्ड परगना- परगना हस्तिनापुर।
3. मोहल्ला/ग्राम- ग्राम मवाना खुर्द परगना हस्तिनापुर तहसील मवाना जिला मेरठ।

N. Arora

Arora

Sd/-

0001279182

Statutory Alert:

1. The authenticity of this Stamp Certificate shall be verified at www.e-stampsonline.gov.in. Any discrepancy in the details on this Certificate shall be reported to the website.
2. The details shown on the certificate shall be used for the purposes of the certificate.
3. In case of any discrepancy please inform the Competent Authority.



उत्तर प्रदेश UTTAR PRADESH

BC 177449

(2)

कुंम 2,10,000/-रुपये का इ-स्वामि सर्टिफिकेट नं० IN-UP01000406281206N संलग्न है।

4. सम्पत्ति का विवरण(सम्पत्ति नं०)- भूमि भूमिधरो खतरा नं० 107 क्षेत्रफल 1.5980 हैक्टेयर का 1/2 भाग यानि कुल एक व हिस्से की भूमि का क्षेत्रफल 0.7965 हैक्टेयर विक्रीत है।

5. मापन की ईकाई(हैक्टेयर/वर्गमीटर)- हैक्टेयर में।

6. सम्पत्ति का क्षेत्रफल- 0.7965 हैक्टेयर।

7. सड़क की स्थिति(परिशिष्ट के अनुसार)- लिंक मार्ग पर स्थित।

8. अन्य विवरण (9 मीटर रोड/कॉर्नर इत्यादि)- लागू नहीं।

9. सम्पत्ति का प्रकार (प्लॉट/फ्लैट/भकान/दुकान/कृषि) कृषि।

10. पेड़ों का मूल्यांकन- लागू नहीं।

11. बोरिंग/कुआँ/अन्य- लागू नहीं।

6. Dr. Arora

Arora

Sd/-





उत्तर प्रदेश UTTAR PRADESH

BC 177451

(1)

अंकन 2,00,000/-रुपये का इ-स्टाम्प सर्टिफिकेट no IN-UP01000466287206N संलग्न है।

दिलीय पक्ष क्रेता का विवरण:-

1. नाम. श्री डॉ० सोमेन्द्र तोगर पुत्र श्री महेन्द्र सिंह निवासी ए-28, शास्त्री नगर, शहर मेरठ
सचिव नील कंठ रजुकेशनल ट्रस्ट, 581/2, जगृति विहार, शहर मेरठ। व्यवसाय अन्य।

विक्रय पत्र।

1. स्टाम्प शुल्क 2,75,000/-रुपये (दो लाख पचहत्तर हजार रुपये)।
2. दैनामा-विक्रय मूल्य व स्टाम्प देने के लिये मालियत 55,00,000/-रुपये (पचपन लाख रुपये)।
3. यह कि भूमि भूमिधारी विक्रीत नगर पालिका व विकास क्षेत्र के बाहर ग्रामीण क्षेत्र में स्थित है।

@ Arora

Arora

Arora





उत्तर प्रदेश UTTAR PRADESH

BC 156495

(5)

अंक 2,00,000/-रुपये का ई-स्टाम्प सर्टिफिकेट नं० IN-LPD1000406281206N संलग्न है।

4. यह कि भूमि भूमिधरी विक्रीत कृषि प्रयोजन की है और क्रेता ने कृषि प्रयोजन हेतु क्रय की है।
5. यहकि भूमि भूमिधरी विक्रीत दो फसली है।
7. यहकि विक्रेता व क्रेता अनसूचित जाति व जनजाति के नहीं है और इस विक्रय में कोई वैधानिक बाधा नहीं है।
8. यह कि मूल्यांकन की गणना के लिये जिलाधिकारी महोदय द्वारा जारी दर सूची के क्रमांक 145 के कॉलम संख्या 09 के अनुसार नगर पालिका परिषद मवाना की सीमा के बाहर के क्षेत्र के ग्राम मवाना खुद परगना हस्तिनापुर तहसील मवाना व जिला मेरठ की कृषि प्रयोजन हेतु 200 मीटर की त्रिज्या

N. Anon



R. Anon



S. Anon





उत्तर प्रदेश UTTAR PRADESH

BC 156496

॥

(6)

अंकित 2,00,000/-रुपये का ई-रकम सर्टिफिकेट नं० IN-UP01000406281206N संलग्न है।

में आवासीय गतिविधिया होने पर दर 60,00,000/-रुपये प्रति हेक्टेयर निर्धारित है। चूंकि भूमि भूमिधरी लिंक मार्ग पर स्थित है इसलिए लिंक मार्ग हेतु 15% की वृद्धि करके दर 69,00,000/-रुपये प्रति हेक्टेयर निर्धारित है। भूमि भूमिधरी विक्रीत में कोई पेड या बोरिंग आदि नहीं है।

हमकि श्रीमति नीलम अरोरा पत्नि स्व० श्री सुरेन्द्रपाल अरोरा व श्रीमति रंजना अरोरा पत्नि श्री भुवन्दलाल निवासी गण 168, प्रभात नगर, शहर मेरठ.....विक्रेतागण। व श्री डॉ० सोमेन्द्र तोनर पुत्र श्री गहेन्द्र सिंह निवासी ए-23, शास्त्री नगर, शहर मेरठ राचिव नील कंठ एजुकेशनल ट्रस्ट, 581/2, जागृति विहार, शहर मेरठ...क्रेता।

N. Arora

Arora

Sharma








उत्तर प्रदेश UTTAR PRADESH

BC 156497

(7)

अंकन 2,00,000/- रुपये का ई-स्थान्य सार्टिफिकेट नं० IN-UPI/10004/16281206N उत्तरा है।

जोकि भूमि भूमिधरी खसरा नं० 107 क्षेत्रफल 1.5930 हेक्टेयर का 1/2 भाग याकि कुल इक व हिस्सा जिस् भाग की भूमि का क्षेत्रफल 0.7965 हेक्टेयर है, विक्रीत है, स्थित ग्राम मंदांवा खुर्द परगना हस्तिनापुर तहसील मधाना व जिला मेरठ है कि जो विक्रेतागण के स्वामित्व व काश्त व भूमिधरी की है। विक्रेतागण का नाम राजस्य भू-अभिलेखों में संक्रमणीय भूमिधर के रूप में दर्ज है इस प्रकार विक्रेतागण भूमि भूमिधरी उक्त खसरा नं० 107 में सम्पूर्ण में 1/2 भाग के काश्तकार व संक्रमणीय भूमिधर व विक्रय आदि करने के पूर्णतः अधिकारी हैं तथा विक्रेतागण व क्रेता अनुसूचित जाति व जनजाति के नहीं है इसलिये इस विक्रय में कोई वैधानिक

<p><u>N. Hora</u></p> 	<p><u>Hora</u></p> 	<p><u>S. Hora</u></p> 
---	---	---



उत्तर प्रदेश UTTAR PRADESH

BC 156550

१

(8)

अंकी 2,00,000/-रुपये का इ-स्टाम्प नॉटिफिकेट नं० IN-UP01000406281206N संलग्न है।

वाची नहीं है भूमि भूमिधरी उक्त निलकियत व मकबूजा व भूमिधरी व काल में विक्रेतागण के हैं और विक्रेतागण भूमि भूमिधरी उक्त में भूमिधर व उसको विक्रय आदि करने के पूर्णतः अधिकारी हैं कि जो आज की तारीख तक हर प्रकार के बंधन व दोष वैधानिक व हरतान्तरण वगैरा वगैरा से कतई तौर पर मुक्त व रहित है। नूतन इस समय अति उचित मिला रहा है विक्रय करने में ही लाभ है। अतः शान्ति पूर्वक विचार वारके स्वस्थ मस्तिष्क व निर्मल इन्द्रियों की दशा में बिना किसी के दबाव व धमकाव व बहकाव के समस्त व तन्पूर्ण भूमि भूमिधरी उपरोक्त को गव सगस्त अधिकार वास्तुती व खारजा सहित बिना छोड़े हुए कोई हक व हिस्सा चाहे उसका विक्रय पस्तानेल

R. Hora

Rama

S. S. S.



१
२
३
४
५
६



उत्तर प्रदेश UTTAR PRADESH

BC 156551

(9)

अंकन 2,00,000/-रुपये का ई-सम्पदा सॉलिसिजनेट नं० IN-UP01000406281206N संलग्न है।

हाजी में किया गया हो अथवा नहीं वगुकावले मुधलिंग 55,00,000/-रुपये (पचपन लाख रुपये) आधे जिसके अंकन 27,50,000/-रुपये (सत्ताईस लाख पचास हजार रुपये) होते हैं, विक्रय मूल्य के उपलब्ध में हस्ती श्री डॉ० सोमेन्द्र तोमर पुत्र श्री महेन्द्र सिंह निवासी ए-23,शास्त्री नगर, शहर मेरठ सचिव नील कंट एजुकेशनल ट्रस्ट, 581/2, जागृति विहार, शहर मेरठ को पूर्ण रूप से विक्रय कर दिया और बेच डाला और सम्पत्त विक्रय मूल्य विक्रेतागण ने केता से निम्नलिखित विश्रय के अनुसार वसूल पाकर भूमि भूमिधरी विक्रीत उपरोक्त को अपने कब्जे अखिल व तहत मिलकियत एवं काश्त व बो-जेत से निवातकर तकबजं दखल व तहत मिलकियत एवं

Dr. Somendra



Arora



Sharma





उत्तर प्रदेश UTTAR PRADESH

BC 156552

(10)

अंकन 2,00,000/- रुपये का ई स्टाम्प सर्टिफिकेट नं० IN-UP01000406281206N संलग्न है।

काशत में क्रेता को देकर क्रेता को भूमि भूमिधरो विक्रोत पर पूर्ण रूप से काशतकार व मालिक काबिज व दखीत व बान्कई कर दिया। भूमि भूमिधरो विक्रोत का खत पर कब्रौ विक्रेता ने क्रेता को देकर, विक्रेतागंग ने क्रेता को भूमि भूमिधरी उक्त पर पूर्ण रूप से काबिज कर दिया व बो-जोत में दे दिया। उक्त विक्रेता व विक्रेता के वारसान का कोई सम्बन्ध किसी किसम का भूमि भूमिधरी विक्रीत उक्त या उसके किसी भाग से शेष नहीं रह गया है और ना ही भविष्य में होगा। वास्तविक परिवर्तन क्रियान्वित हुआ भूमि भूमिधरी विक्रीत उपरोक्त आज की तारीख तक हर प्रकार से मुक्त व नहित है और यह विक्रय सही एवं वैधानिक एवं क्रियान्वित करने योग्य है। क्रेता को अधिकार

N. Hora

Hora

G. S. S.





उत्तर प्रदेश UTTAR PRADESH

BC 156730

(11)

अंकन २,००,०००/- रुपये का ई-रजिस्ट्रार शारिफिकेट नं० IN UP01430406281206N संलग्न है।

होगा कि वह अपने लिये इस्तेमाल में लाये और क्रेता को अधिकार होगा उक्त भूमि में अपनी इच्छानुसार काश्त करें फसल लें और लाभान्वित हों तथा अपने उद्देश्यों की पूर्ति हेतु हस्तान्तरित करें अथवा बन्धक रखें तथा क्रेता को अधिकार होगा कि वह अपना नाम राजस्व के भू-अभिलेखों में दर्ज करावे नाम दर्ज कराने में विक्रेता के हस्ताक्षरों व राजा-दी की जहाँ करी भी आवश्यकता होगी तो उसमें विक्रेतागण को कुछ अंश व एतयुक्त ना होगा तथा भूमि भूमिधरी विक्रीत उक्त के आज तक के सगस्त देय आदि की अदायगी को जिम्मेदारी विक्रेतागण की होगी तथा आज के पश्चात् क्रेता की होगी। तथा क्रेता को अधिकार होगा कि वह भूमि भूमिधरी उक्त को अपने उद्देश्यों की पूर्ति

N. H. ...

R. ...

S. ...





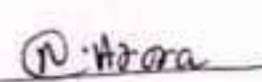

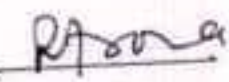



उत्तर प्रदेश UTTAR PRADESH

BC 156729

(12)

संख्या 2,00,000/- रुपये का इ-स्वयं सर्टिफिकेट नं० DN-UP01000406281206N संलग्न है

हेतु अपनी इच्छानुसार इस्तेमाल में लाये व हस्तान्तरित व बंधक आदि करे यदि बनावेदारी किसी सहिन व शरीक या बवजह किसी गुप्त कानूनी कुल या अंश कब्जा रखने भूमि भूमिधरी विक्रीत उक्त क्रेता से निकल जाये या भूमि भूमिधरी विक्रीत पर कोई भार पाया जाये तो ऐसी सुरत में क्रेता को अधिकार होगा कि वह अपना कुल या अंश जरे मूल्य मय वार अदा करण सहित बजारिये अदालत मय लर्वा अदालती विक्रेतागण व विक्रेतागण के धारसान से व विक्रेतागण व विक्रेतागण के धारसान को चल व अचल सम्पत्ति से जिस प्रकार भी उचित जाने बहूल कर लेवे जितमें विक्रेतागण व विक्रेतागण के धारसान को कुछ उज व एतराज ना होगा। अतः वह विक्रय पत्र लिख दिये कि प्रमाणित तथा उपयोगी हो। इति।।



उत्तर प्रदेश UTTAR PRADESH

BC 156728

(18)

अंकन 2,00,000/-रुपये का ई स्थान सर्टिफिकेट नं० IN-L.P01000406281206N रजिस्ट्र है।

विवरण प्राप्त विक्रय धन।

1. यहकि अंकन 7,50,000/-रुपये (सात लाख पचास हजार रुपये) विक्रेतागण ने अपने खाते में क्रेता से द्वारा आरटीजीएस द्वारा बैंक नं० 004142 यूटीआर नं० ALLA201408235000301493 दिनांक 23-08-2014 ई० इलाहबाद बैंक, यूटिवर्सिटी रोड इस विक्रय पत्र की रजिस्ट्री से पूर्व वसूल पाये।
2. यहकि अंकन 7,50,000/-रुपये (सात लाख पचास हजार रुपये) विक्रेतागण ने अपने खाते में क्रेता से द्वारा आरटीजीएस द्वारा बैंक नं० 004143 यूटीआर नं० ALLA201408235000301480 दिनांक 23-08-2014 ई० इलाहबाद बैंक, यूटिवर्सिटी रोड इस विक्रय पत्र की रजिस्ट्री से पूर्व वसूल पाये।

(N. Sharma)



Sharma



S. S. S.





उत्तर प्रदेश UT'TAR PRADESH

BC 155365

3

(14)

अंकन 2,00,000/- रुपये का ई-स्थापन सर्टिफिकेट नं० IN-UP01000406281206N संलग्न है।

3. यहकि अंकन 5,00,000/- रुपये (पांच लाख रुपये) विक्रेतागण ने अपने खाते में क्रेता से आरटीजीएस द्वारा चेक नं० 768880 ट्रांजैक्शन नं० SD1176177589 दिनांक 30-12-2014 ई० पंजाब नेशनल बैंक, आबूलेन मेरठ इस विक्रय पत्र की रजिस्ट्री से पूर्व वसूल पाये।

4. यहकि अंकन 5,00,000/- रुपये (पांच लाख रुपये) विक्रेतागण ने अपने खाते में क्रेता से आरटीजीएस द्वारा चेक नं० 768882 दिनांक 30-12-2014 ई० पंजाब नेशनल बैंक, आबूलेन मेरठ का इस विक्रय पत्र की रजिस्ट्री से पूर्व वसूल पाये।

5. यहकि अंकन 2,00,000/- रुपये (दो लाख रुपये) विक्रेतागण ने अपने खाते में क्रेता से आरटीजीएस द्वारा चेक नं० 768892 दिनांक 27-02-2015 ई० पंजाब नेशनल बैंक, आबूलेन मेरठ का इस विक्रय पत्र की रजिस्ट्री से पूर्व वसूल पाये।

N. Anon

Anon

Sher



Sumant

✓

Mukund

Mukund Lal S/o (L) Sri Khushal chand
100, Bhabha - Nasa Marg

Sumant & Tulsi Ram
Kashwanagar



उत्तर प्रदेश UTTAR PRADESH

BC 155366

₹

(15)

अंकन 2,00,000/- रुपये का इ-स्टाम्प सर्टिफिकेट नं० IN-UP01000406281206N मुगलन है।

6. यहकि अंकन 10,50,000/- रुपये (दस लाख पचास हजार रुपये) विक्रेतागण ने अपने खातों में क्रेता से द्वारा बैंक नं० 768910 दिनांक 05-06-2015 ई० पंजाब नेशनल बैंक, आबूलेन मेरठ कैंट इस विक्रय पत्र की रजिस्ट्री से पूर्व वसूल पाये।

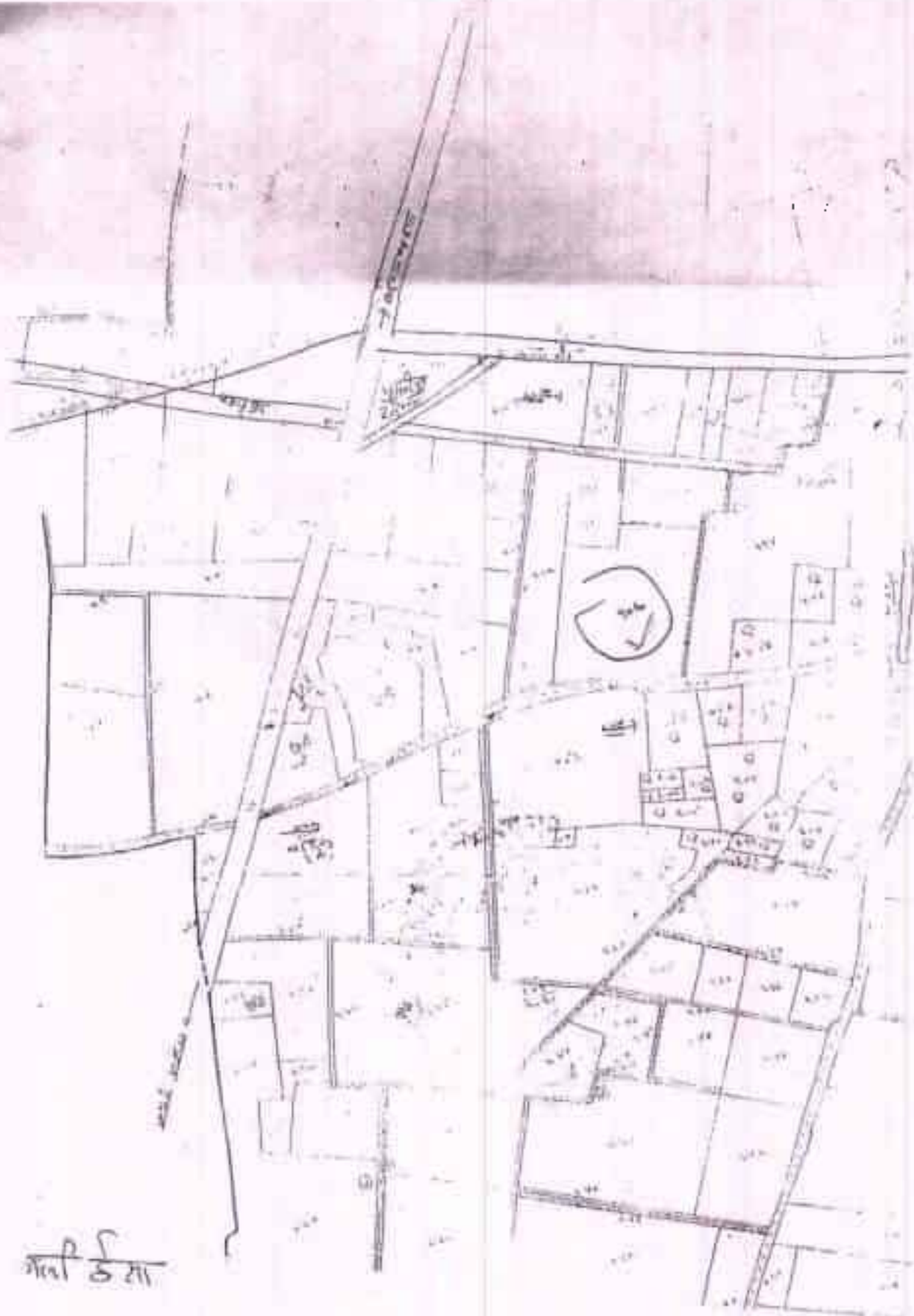
7. यहकि अंकन 12,50,000/- रुपये (बारह लाख पचास हजार रुपये) विक्रेतागण ने अपने खातों में क्रेता से द्वारा आरटीजीएस यूटीआर नं० PUNBH15156612681 दिनांक 05-06-2015 ई० पंजाब नेशनल बैंक, आबूलेन मेरठ कैंट इस विक्रय पत्र की रजिस्ट्री से पूर्व वसूल पाये।

N. Nona

Nona

Nona





मती डरा

शहरा मती राम ठकाना राव
 ए हासिन - ल शरणा किला मरे
 इ.स.

(N. Azra)

Rizma

Handwritten mark

नजरी नक्शा

बैनामा मालयती : 55, 08, 080 बाजारी कीमत : 55, 08, 080

विक्रेता का नाम व पता : नीलम अग्रवाल 4/3 बुधु-राल अग्रवाल रूमाकुली 2
W/o बुधु-राल अग्रवाल पिन्कोड 168, मकसूरगढ़ा मी

क्रेता का नाम व पता : 58 सीतल अग्रवाल 5/0 श्री कृष्ण सि.ड.

सम्पत्ति स्थित मौजा : मवाना पुरी परगना हलिलपुर
तहसील मवाना जिला मेरठ।

विक्रित खसरा नम्बर : _____

विक्रित भूमि की 200 मीटर की त्रिज्या में स्थित सम्पत्तियों का वितरण :-



- 1- राष्ट्रीय राजमार्ग / जनपदीय मार्ग / तिक मार्ग / चक मार्ग : _____
- 2- बाग / नर्सरी : _____
- 3- आवासीय / वाणिज्यिक भूमि / भवन / कृषि भूमि : _____
- 4- शैक्षिक संस्थान / धर्मार्थ संस्थान / स्वास्थ्य केन्द्र : _____
- 5- औद्योगिक संस्थान / कोल्ड स्टोरेज : _____
- 6- गैस गोदाम / पेट्रोल पम्प / नलकूप : _____
- 7- होटल / रेस्टोरेन्ट / मनोरंजन केन्द्र : _____
- 8- सरकारी / अर्द्धसरकारी / निर्गमित कार्यालय : _____
- 9- अन्य : _____

दिनांक : 9/4/18
हस्ताक्षर विक्रेता

हस्ताक्षर क्रेता
[Signature]

सं. 143

अनर्तगत धारा 143 जमीन अधिनियम

नीलकण्ठ एजुकेशनल ट्रस्ट द्वारा 310 रामेन्द्र बगम सरकार

ग्राम मदानाखुर्द परगना हस्तिनापुर

तहसील मदाना

निर्णय दिनांक 21/5/12

प्रस्तुत पत्र की कार्यवाही नीलकण्ठ एजुकेशनल ट्रस्ट द्वारा 310 रामेन्द्र तैगर पुत्र श्री
रामेन्द्र सिंह-सोहन सिंह आर्यभट्ट गैरट. के माध्यम दिनांक 31-7-2012 के आधार पर
प्रारम्भ हुई है। जिसमें इनके द्वारा कहा गया है कि ग्राम मदानाखुर्द तहसील मदाना के
खण्ड 107 क्षेत्र 1.593 है 1/2 भाग क्षेत्र 0.7965 है 0 ले चारों ओर आबादी बनी है।
उक्त भूमि में कोई कृषि कार्य, मत्स्य पालन व कुक्कुट पालन, बागवानी कार्य नहीं हो रहा
है। अतः उक्त भूमि को आबादी दर्ज कर लगाने समाप्त करने की प्रार्थना की गई है।

तहसीलदार मदाना की आख्या दिनांक 31-7-2012 की आख्या में उल्लिखित किया
गया है कि भूमि स्थित ग्राम मदानाखुर्द परगना हस्तिनापुर तहसील मदाना जिला मेरठ में
भूमि खण्ड 107 क्षेत्र 1.593 है 1/2 भाग क्षेत्र 0.7965 है 0 भूमि में मौके पर आबादी
बनाने है। उक्त भूमि में मत्स्य पालन, कुक्कुट पालन, बागवानी व कृषि कार्य नहीं हो रही है।
अकृषिक प्रयोग में आ रही है। जिसको आबादी दर्ज दिये जाने हेतु तहसीलदार मदाना द्वारा
संस्तुति की गई है।

शासनानुदेश सं 8164/5-4940/03 दिनांक 28/01/2004 में यह व्यवस्था दी गई
है कि कृषि भूमि का भू-उपयोग परिवर्तित होने पर उप जिलाधिकारियों द्वारा अभियान
चलाकर स्तंप्रेरणा सं 143 के अनर्तगत कार्यवाही की जायेगी। प्रश्नगत आराजी आबादी
क्षेत्रान्तगत स्थित है तथा इसे गैर कृषि उपयोग हेतु प्रयोग किया जाता है। ग्राम अभिलेखों
में कृषि दर्ज होने के कारण स्टांम्प अपवंचना हो रही है। अतः राजकीय हित में इस गैर
कृषि प्रयोजनार्थ भूमि घोषित किया जाना उचित प्रतीत होता है।

पैने मदाना की क सन्तक अध्ययन किया पत्रवली पर उपलब्ध तहसीलदार मदाना
की आख्या दिनांक 31-7-2012 में उक्त भूमि को अकृषिक घोषित किया जाना की संस्तुति
की है। ऐसी स्थिति में मैं इस निष्कर्ष पर पहुँचा हूँ कि प्रश्नगत भूमि को अकृषिक घोषित
करने में कोई वैधानिक बाधा नहीं है।

आदेश

भूमि स्थित ग्राम मदानाखुर्द परगना हस्तिनापुर तहसील मदाना जिला मेरठ के खण्ड
107 क्षेत्र 1.593 है 1/2 भाग क्षेत्र 0.7965 है 0 भूमि को तहसीलदार
मदाना की आख्या दिनांक 31-7-2012 के आधार पर शासनानुदेश के क्रम में स्टांम्प अपवंचना
रोकने के उद्देश्य से धारा-143 जमीन अधिनियम के अनर्तगत अकृषिक घोषित किया जाता है।
इस आदेश की एक प्रति तहसीलदार मदाना को राजस्व अभिलेखों की दुरुस्ती हेतु तथा एक
प्रति उप निबन्धाक भवना को आवश्यक कार्यवाही हेतु प्रेषित की जाये पत्रवली बाद
अवश्यक कार्यवाही तद्विलंब उत्तर होने।

दिनांक 31/7/2012



Handwritten notes and signatures on the left side of the page, including 'Rao' and 'R.C. Singh'.

Handwritten signature and initials 'G.S.N.' in the middle of the page.

Handwritten signature 'Anand' at the top right of the page.

(अरविन्द कृष्ण सिंह)
अतिरिक्त जलकर (प्रधान श्रेणी) / उप जिलाधिकारी
मदाना

Stamp box containing fields for 'ग्राम' (Madana), 'पत्र वली का दि.' (27/8/12), 'सं. 143', 'अधीनस्थ का दि.' (24/5/12), and 'अधीनस्थ' with a signature.

प्रमाणित
अहलमद पति
आवासन एवं कृषि विभाग, मदाना
उप-जिला

